





Samen veilig.



Inleiding

In de regio Wuhan in China dook in december 2019 een nieuw coronavirus op. Het virus kan de ziekte COVID-19 veroorzaken. Wereldwijd zijn er maatregelen genomen om verdere verspreiding van het virus tegen te gaan, ook in Nederland. De hele wereld is in de ban van de uitbraak van het nieuwe coronavirus. Het virus verspreidde zich in China en daarna over de rest van de wereld. Op 27 februari werd de eerste besmetting in Nederland gemeld. Sindsdien heeft corona het openbare leven overgenomen. Het werd voor ons meteen duidelijk dat de besmetting met het virus een zodanige vorm aannam dat een gecoördineerde aanpak noodzakelijk werd. We hebben daarom op 28 februari GRIP 4 afgekondigd. Daarmee kreeg de voorzitter van de veiligheidsregio Zuid-Limburg taken en bevoegdheden en verantwoordelijkheden zoals bedoeld in artikel 39 van de Wet veiligheidsregio's. Met dit digitale tussenverslag informeert de voorzitter de gemeenteraden over het verloop van de gebeurtenissen, de besluiten en maatregelen die zijn genomen in onze regio vanaf de aanvang van de crisis tot september 2020. Na afloop van deze crisis zal een volledig verantwoordingsverslag volgen conform artikel 40 Wet veiligheidsregio's.



Veiligheidsregio Zuid-Limburg
Bezoekadres

Meld- en Coördinatiecentrum
Prins Bisschopsingel 53
6212 AB Maastricht

Bel voor meer informatie
veiligheidsregio Zuid-Limburg:
T. 0251 - 260960

Stuur ons een e-mail.

Telefoonnummer voor
persvragen tijdens
kantoortijden:
088 - 16 88 565



VOORWOORD
Annemarie Penn-te Strake
Voorzitter veiligheidsregio Zuid-Limburg

foto: Lorraine Bodewes

**Geachte raadsleden, wethouders en burgemeesters,
Beste inwoners van Zuid-Limburg,**

Hierbij bied ik u het verslag aan dat veiligheidsregio Zuid-Limburg heeft opgemaakt over het gevoerde beleid vanaf de start van de coronacrisis in februari tot september 2020. Dit tussentijdse verslag kan gebruikt worden als feitenrelaas. Wij houden altijd rekening met een crisis. Er wordt ook regelmatig op geoefend. Mensen met ervaring in crises weten dat een incident altijd onverwacht komt en in een andere vorm dan wij dachten.

De coronacrisis zagen we - tot op zekere hoogte - aankomen, maar de impact is vele malen groter dan in eerste aanleg werd aangenomen. De GRIP-4 situatie (ramp die meerdere gemeenten treft) duurt ook nu nog steeds voort en onze crisisteams zijn bij het schrijven van dit voorwoord nog steeds in de lucht. Onze grensligging, tussen België en Duitsland in, bracht een speciale dynamiek.

Veel mensen zijn overleden, velen kampen nog met restverschijnselen van een besmetting. Zorgpersoneel heeft zich met een grote inzet van zijn beste kant laten zien. Nabestaanden zullen nog lang nodig hebben om het verlies van dierbaren een plek te geven, temeer omdat afscheid nemen in deze periode ook bijzondere aspecten kende. De economie heeft een ongekende dreun opgelopen en het is maar de vraag of de nationale steunmaatregelen voldoende blijken voor ondernemers in zwaar getroffen sectoren. Met dit verslag wil ik u meenemen in het gevoerde beleid. Weliswaar tussentijds want het virus is nog steeds onder ons en we kunnen nog niet voorspellen wat het najaar en de winter ons gaat brengen. Ik maak ook van de gelegenheid gebruik om u kennis te laten maken met de organisaties die achter de schermen in deze crisis bergen aan werk verzet hebben. De gemeentelijke dienstverlening is ondanks de ingrijpende beperkingen nergens stilgevallen. De GGD Zuid-Limburg, de veiligheidsregio Zuid-Limburg en andere organisaties hebben achter de schermen veel werk verzet.

Daarbij hebben wij als bestuurders altijd een beroep kunnen doen op medewerkers die in crisisteams extra inzet leverden – binnen maar veelal ook buiten werktijden. Ons regionaal operationeel team (ROT) maar ook de dedicated teams voor communicatie, bevolkingszorg en de ambtelijke adviesgroep (zaken die u verderop in dit verslag nog tegenkomt) hebben ontzettend goed werk geleverd. Het zijn deze mensen waar ik als voorzitter van de veiligheidsregio enorm trots op ben en die ik speciaal wil bedanken, omdat ze veelal buiten het oog van de publiciteit zijn gebleven.

Daarbij past ook een woord van dank aan de gemeenten in Zuid-Limburg die medewerkers beschikbaar hebben gesteld om gedurende langere tijd in die dedicated teams te participeren en binnen maar vaak ook buiten werktijd inzet te leveren.

Op het moment dat dit verslag gemaakt wordt, lijkt de situatie, na een lichte normalisatie in de zomerperiode, weer ernstiger te worden. We zien het aantal besmettingen weer oplopen en er zijn, ook binnen Nederland, weer gebieden die als "oranje" of "rood" bestempeld worden, hetgeen weer tot meer beperkende maatregelen leidt.

We zijn nu beter voorbereid dan in februari, maar veel is ook nog onbekend. De komende maanden is er nog veel werk te doen om corona onder controle te krijgen.

Dank voor uw betrokkenheid en blijf gezond!



Veiligheidsregio Zuid-Limburg
Bezoekadres

Meld- en Coördinatiecentrum
Prins Bisschopsingel 53
6212 AB Maastricht

Bel voor meer informatie
veiligheidsregio Zuid-Limburg:
0251 - 260960

Stuur ons een e-mail.

Telefoonnummer voor
persvragen tijdens
kantoortijden:
088 - 16 88 565



DE CRISISORGANISATIE

Om een crisis te bestrijden zijn er veel mensen nodig. Informatie is cruciaal. En tijd is een bepalende factor. Veel structuren zijn al eerder vastgelegd en geoefend. Soms komt het op improvisatie aan. Hieronder informatie over de coronacrisisorganisatie in onze regio, meer informatie over de wettelijke kaders bij deze crisis en verwijzingen naar nog meer informatie.

Regionaal beleidsteam (RBT)

Kerntaak van het regionaal beleidsteam (RBT) is het strategisch adviseren van de voorzitter veiligheidsregio over een eenduidige duiding, afstemming met andere functionele kolommen, beleid, gedragslijn en tolerantiegrenzen voor betrokken organisaties en burgers, zowel in de acute fase als voor de nafase.

Het RBT bestaat tijdens de coronacrisis uit:

- Voorzitter veiligheidsregio / voorzitter RBT
- Plaatsvervangend voorzitter veiligheidsregio / voorzitter RBT
- Strategisch adviseur geneeskundige zorg / Directeur Publiek Gezondheid (DPG) en/of diens plaatsvervanger
- Strategisch adviseur bevolkingszorg
- Strategisch adviseur brandweer
- Strategisch adviseur politie
- Regionaal operationeel leider
- Hoofdofficier van justitie
- Adviseur crisiscommunicatie
- Liaison commissaris van de Koning in Limburg
- Manager crisisbeheersing & rampenbestrijding
- Liaison ambtelijke adviesgroep

Tijdens de coronacrisis is ervoor gekozen om de burgemeesters zoveel mogelijk aansluitend aan de RBT-overleggen mee te nemen in de situatie van dat moment en de genomen besluiten. Waar het besluiten betreft die individuele gemeenten raakt, neemt de voorzitter veiligheidsregio voorafgaand aan de besluitvorming contact op met deze burgemeesters om af te stemmen.

Burgemeestersoverleg

Tijdens deze coronacrisis is de pragmatische keuze gemaakt om de raadpleging van de burgemeesters niet binnen het corona-RBT, maar separaat te realiseren. Deze keuze maakte de fysieke omvang van het RBT kleiner en daarmee makkelijker te realiseren met het oog op de 1,5 meter-maatregel, en voorzag bovendien in de behoefte van de burgemeesters aan een multifunctioneel afstemmingsmoment.

Het burgemeestersoverleg tijdens deze crisis is een afstemmingsoverleg, dat is gebruikt om de burgemeesters zowel vooraf als achteraf te betrekken bij het beleid. Soms zijn besluiten achteraf toegelicht, met name bij landelijke maatregelen die een-op-een zijn omgezet. Soms geven de burgemeesters juist vooraf input mee aan de voorzitter richting het Veiligheidsberaad of richting het RBT. Daarnaast is het burgemeestersoverleg gebruikt om extra kennis te ontvangen, bijvoorbeeld specifiek over infectieziektebestrijding. Tenslotte is het burgemeestersoverleg gebruikt om zaken af te stemmen voor wat betreft de impact op de gemeentelijke organisatie.

Regionaal operationeel team (ROT)

Bij een GRIP 4 is er naast een RBT ook altijd een ROT operationeel. In het ROT wordt een integraal advies gegeven door afzonderlijke diensten en organisaties van verschillende disciplines. Mogelijke taken van het ROT zijn onder meer het leiden en coördineren van multidisciplinaire acties in het (maatschappelijk) impactgebied, het ondersteunen bij de incidentbestrijding als denktank met scenariodenken, en het (on)gevraagd adviseren van het RBT en afstemmen met betrokken partners en landelijke crisiscentra.

Het team bestaat uit de operationeel leider, een algemeen commandant voor elk van de vier kolommen, een informatiemanager en een communicatieadviseur.

Ambtelijke adviesgroep COVID-19 VRZL

Ter ondersteuning van de gemeenten tijdens de coronacrisis is er een ambtelijke adviesgroep opgericht, belast met de beantwoording van vragen die niet gerelateerd zijn aan de bestrijding van de crisis, maar wel op het brede palet aan vragen die er leven bij burgemeesters, gemeentesecretarissen en ambtenaren openbare orde en veiligheid naar aanleiding van de genomen maatregelen en de ingestelde noodverordeningen.

De ambtelijke adviesgroep bestaat uit:

- coördinerend gemeentesecretaris
- twee gemeentesecretarissen
- directiesecretaris
- twee ambtenaren openbare orde en veiligheid
- drie mensen van crisisbeheersing & rampenbestrijding VRZL (manager, regisseur bevolkingszorg en regisseur risico- en crisiscommunicatie)

De ambtelijke adviesgroep, met aanvullende expertise vanuit gemeenten, heeft in de periode van 18 maart 2020 tot 26 augustus 2020 25 tranches met adviezen opgeleverd en aangeleverd bij de burgemeesters, gemeentesecretarissen en ambtenaren openbare orde en veiligheid van de 16 gemeenten. De adviesgroep heeft in de beginperiode van de crisis twee keer per week vergaderd. Vanaf medio mei is de frequentie naar eenmaal per week gegaan.

Dedicated team bevolkingszorg

De sectie bevolkingszorg werkt sinds 23 maart 2020 met twee dedicated teams met crisisfunctionarissen die zich met de aanpak van de COVID-19 crisis bezighouden. De teams wisselen elkaar om de week af. Uit een tussenevaluatie medio mei 2020 is geconcludeerd dat deze werkwijze zorgt voor een consistente en eenduidige aanpak van bevolkingszorgprocessen, een borging van kwaliteit en een effectieve samenwerking met gemeenten en andere (crisis)partners in de COVID-19 crisis. Vooralsnog is afgesproken dat de twee dedicated teams voor de sectie bevolkingszorg actief blijven tot 30 september 2020 met een optie tot en met 31 oktober 2020.

De sectie bevolkingszorg bestaat uit de volgende functionarissen:

- Algemeen Commandant Bevolkingszorg
- Hoofd Taakorganisatie Bevolkingszorg
- Hoofd Informatie Bevolkingszorg
- Adviseur Crisisbeheersing



Dedicated team crisiscommunicatie

De sectie (crisis)communicatie heeft vanaf half maart tot begin juli gewerkt met een dedicated team, genaamd communicatieteam COVID-19: een team met vaste bemensing, bestaande uit communicatieadviseurs van gemeenten en VRZL. Door de vaste bemensing kon gezorgd worden voor consistente en eenduidige crisiscommunicatie en eenvoudiger afstemming met andere teams en kolommen. Ook nam de werkdruk binnen de teams communicatie van de diverse gemeenten door deze regionale coördinatie aanzienlijk af.

Het Nationaal Kernteam Communicatie (NKC) van de Rijksoverheid bereidde alle landelijke communicatieboodschappen en -middelen voor. Deze communicatie werd door het team vertaald naar de regionale situatie, bijvoorbeeld in het geval van het vaststellen van een nieuwe noodverordening of het duiden van (aangepaste) maatregelen. Daarnaast droeg het communicatieteam COVID-19 zorg voor het signaleren van de maatschappelijke informatiebehoefte, het beantwoorden van persvragen, het bepalen van sentimenten in de samenleving en het in positie brengen en adviseren van de voorzitter veiligheidsregio. Vanzelfsprekend bracht dit in veel gevallen ook het voorbereiden en uitvoeren van een communicatiestrategie met zich mee.

Inmiddels zijn de diverse taken en verantwoordelijkheden op het vlak van communicatie gefaseerd teruggebracht naar de reguliere situatie.

Aanwijzingsbesluit

Opdracht van de Minister van VWS (op basis van artikel 7 Wet Publieke Gezondheid) aan de voorzitter van de veiligheidsregio hoe de bestrijding van het Corona virus ter hand te nemen, waaronder begrepen het opdragen tot het toepassen van de maatregelen.

Noodverordening

De noodverordening is een algemeen verbindend voorschrift voor een onbepaald aantal personen in buitengewone omstandigheden. De noodverordening maakt beperking van bepaalde grondrechten mogelijk.

De noodverordening wordt (op basis van artikel 39 Wet Veiligheidsregio's) vastgesteld door de voorzitter van de veiligheidsregio, na overleg met de betrokken burgemeesters. Niet-naleving van de voorschriften uit de noodverordening is strafbaar.

Wettelijk kader

Vanuit de Wet veiligheidsregio's (Wvr) en de Wet Publieke Gezondheid (WPG) is de GGD/GHOR-organisatie verantwoordelijk voor de coördinatie, de aansturing en de regie van de geneeskundige hulpverlening en de advisering van overheden en organisaties op dat gebied.

De voorzitter van veiligheidsregio Zuid-Limburg draagt zorg voor de bestrijding van een epidemie van een infectieziekte A of een directe dreiging daarvan. De minister geeft leiding aan de bestrijding en kan de voorzitter van de veiligheidsregio het toepassen van maatregelen opdragen.

Voordat de voorzitter van de veiligheidsregio een specifieke maatregel (isolatie, quarantaine, verbod op arbeid, technische hygiëne maatregelen en maatregelen met betrekking tot sloop- en luchtvaart) neemt of intrekt, vraagt deze om advies aan de Gemeentelijke Gezondheidsdienst (GGD Zuid Limburg). Die adviseert op basis van landelijke richtlijnen.

De Bestuurlijke netwerkkaart 7 Infectieziekten geeft een uitgebreid overzicht van de bevoegdheden en rollen van onder andere de Minister van VWS, Minister van I&M en de Minister van Economische Zaken (EZ).



Meer informatie...

- Meer informatie over de werkwijze bij een crisis vind je op vrzl.nl.
- Meer informatie over het virus en de actuele maatregelen vind je bij de GGD.
- Meer informatie over COVID-19 is ook te vinden bij het RIVM.
- Een actueel overzicht van de landelijke maatregelen is te vinden op Rijksoverheid.nl.



Veiligheidsregio Zuid-Limburg
Bezoekadres

Meld- en Coördinatiecentrum
Prins Bisschopsingel 53
6212 AB Maastrichts

Bel voor meer informatie
veiligheidsregio Zuid-Limburg:
0251 - 260960

Stuur ons een e-mail.

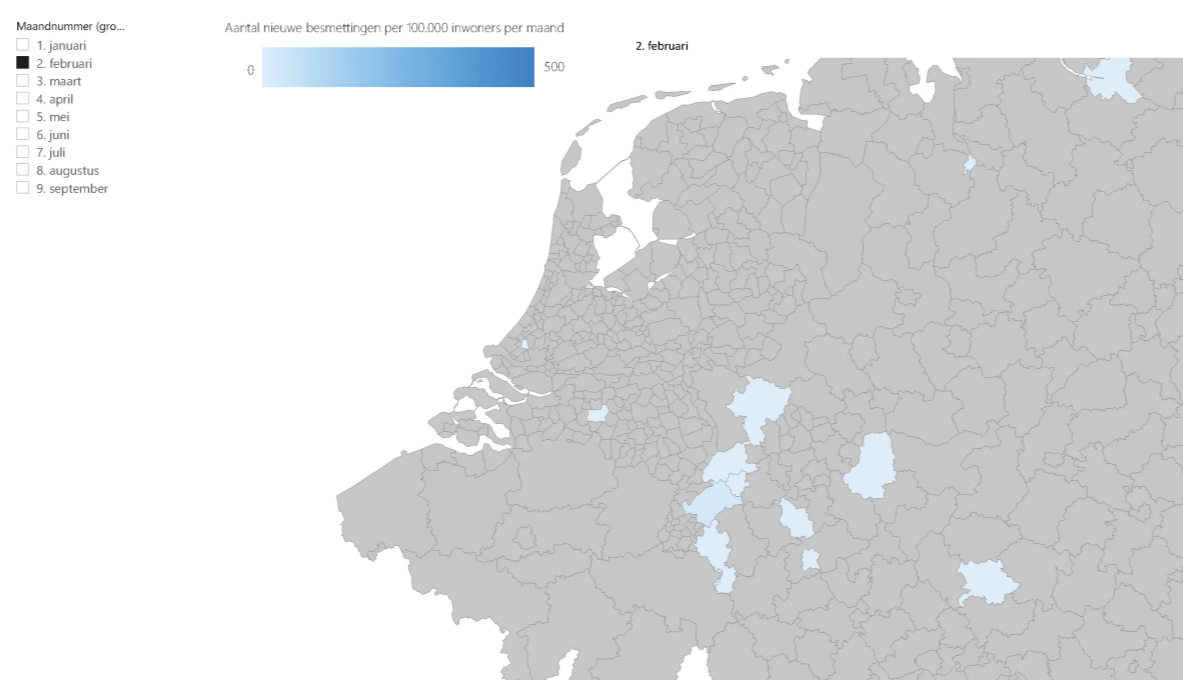
Telefoonnummer voor
persvragen tijdens
kantoor tijden:
088 - 16 88 565



CIJFERS

Corona in kaart

Onderstaande afbeelding is een weergave van het aantal nieuwe besmettingen (per 100.00 inwoners) in februari 2020. De weergaven van het aantal besmettingen in de maanden die volgden kunt u bekijken door op de button onder de afbeelding te klikken.



JAAROVERZICHT

[Bekijk hier de weergaven van februari tot en met augustus >](#)

Corona per week (per gemeente)

Onderstaande tabellen tonen de wekelijkse ontwikkelingen per gemeente (per 100.000 inwoners) met betrekking tot het aantal besmettingen, het aantal overledenen en het aantal ziekenhuisopnamen.

Aantal vastgestelde besmettingen per 100.000 inwoners per week

Gemeentenaam	9	10	11	12	13	14	15	16	17	18	19	20	21	22
Maastricht	0,00	0,50	2,18	6,87	17,60	15,25	19,10	23,63	15,08	13,74	12,40	12,40	5,36	3,52
Sittard-Geleen	0,00	0,67	5,19	3,85	7,54	6,87	9,55	13,74	8,04	5,70	3,18	1,68	0,67	0,34
Heerlen	0,00	0,00	0,67	2,51	9,38	7,21	10,56	9,89	9,05	6,03	2,18	2,01	1,68	1,01
Kerkrade	0,00	0,00	0,17	0,84	4,36	2,68	6,20	5,03	6,37	4,02	2,35	0,67	0,84	0,34
Eijsden-Margraten	0,00	0,00	0,17	0,84	6,20	4,52	5,36	4,02	1,84	1,68	1,34	0,67	0,67	0,34
Beekdaelen	0,00	0,34	1,17	1,68	3,02	1,68	3,35	4,02	6,87	2,85	1,68	0,67	0,17	0,67
Landgraaf	0,00	0,00	0,67	0,84	3,35	2,85	5,19	3,85	3,18	1,51	0,67	0,17	1,17	0,17
Stein	0,00	0,00	0,50	0,34	4,36	1,34	4,36	3,18	2,51	1,68	0,34	0,50	0,17	0,00
Meerssen	0,00	0,00	0,00	0,34	1,34	2,85	2,68	4,69	1,68	1,68	1,17	0,50	0,84	0,67
Brunssum	0,00	0,00	0,00	1,01	3,18	2,18	1,84	2,18	2,51	1,34	0,50	1,01	1,01	0,50
Valkenburg aan de Geul	0,00	0,00	0,00	0,67	1,34	2,51	3,02	1,51	1,51	2,01	0,84	0,50	0,34	0,17
Gulpen-Wittem	0,00	0,00	0,00	0,34	1,01	1,34	3,35	1,68	3,18	1,34	0,17	0,17	0,00	0,17
Voerendaal	0,00	0,00	0,00	0,67	0,67	1,51	0,67	1,84	1,51	0,34	0,34	0,00	0,00	0,00
Simpelveld	0,00	0,34	0,00	0,50	1,01	1,68	1,01	1,34	0,67	0,17	0,17	0,34	0,34	0,34
Beek	0,00	0,00	0,00	0,84	1,51	1,01	0,67	1,34	1,34	0,17	0,34	0,00	0,17	0,00
Vaals	0,00	0,00	0,00	0,00	1,01	0,84	0,84	1,51	0,50	0,17	0,00	0,17	0,00	0,00
Totaal	0,00	1,84	10,72	22,12	66,86	56,30	77,75	83,45	65,86	44,41	27,65	21,45	13,41	8,21

Aantal overledenen per 100.000 inwoners per week

Gemeentenaam	11	12	13	14	15	16	17	18	19	20	21	22	23
Maastricht	0,00	0,17	1,17	0,84	3,69	3,52	4,52	2,35	2,51	1,84	0,84	1,17	0,00
Sittard-Geleen	0,00	0,50	1,34	2,01	1,17	1,51	0,84	1,17	0,67	0,17	0,34	0,17	0,00
Heerlen	0,00	0,34	1,51	1,51	2,01	1,01	0,84	0,67	0,34	0,34	0,17	0,34	0,00
Kerkrade	0,00	0,00	0,67	1,34	0,67	0,17	1,17	0,17	0,84	0,34	0,17	0,00	0,17
Eijsden-Margraten	0,00	0,00	0,17	0,17	1,68	1,01	0,50	0,67	0,17	0,00	0,17	0,00	0,00
Beekdaelen	0,00	0,34	0,67	0,17	1,34	0,67	0,00	0,17	0,17	0,17	0,00	0,00	0,00
Brunssum	0,00	0,17	0,50	0,50	0,17	0,50	0,34	0,00	0,00	0,00	0,34	0,17	0,34
Stein	0,00	0,00	0,67	0,50	0,67	0,67	0,00	0,00	0,00	0,00	0,00	0,00	0,00
Gulpen-Wittem	0,00	0,00	0,00	0,00	0,67	0,34	0,34	0,67	0,17	0,17	0,00	0,00	0,00
Landgraaf	0,00	0,00	0,17	0,67	0,67	0,34	0,17	0,00	0,00	0,17	0,00	0,00	0,00
Meerssen	0,00	0,00	0,34	0,17	0,34	0,34	0,50	0,17	0,00	0,17	0,00	0,00	0,17
Voerendaal	0,00	0,00	0,17	0,17	0,50	0,17	0,17	0,00	0,00	0,00	0,00	0,00	0,00
Valkenburg aan de Geul	0,00	0,00	0,00	0,00	0,50	0,34	0,17	0,17	0,00	0,00	0,00	0,00	0,00
Beek	0,00	0,00	0,00	0,34	0,00	0,17	0,00	0,34	0,00	0,00	0,00	0,00	0,00
Simpelveld	0,00	0,00	0,00	0,34	0,17	0,00	0,00	0,17	0,17	0,00	0,00	0,00	0,00
Vaals	0,00	0,00	0,00	0,17	0,00	0,00	0,00	0,00	0,00	0,00	0,00	0,00	0,00
Totaal	0,00	1,51	7,37	8,88	14,24	10,72	9,55	6,70	5,03	3,35	2,01	1,84	0,67

Aantal ziekenhuisopnamen per 100.000 inwoners per week

Gemeentenaam	11	12	13	14	15	16	17	18	19	20	21	22	23	24	25
Maastricht	0,17	1,17	2,51	11,40	4,86	4,19	2,18	1,84	0,84	1,01	0,34	0,17	0,17	0,00	0,17
Heerlen	0,17	1,01	2,01	8,88	3,02	1,17	1,84	1,34	0,17	0,34	0,50	0,17	0,00	0,00	0,00
Sittard-Geleen	0,00	0,84	2,18	7,37	3,85	0,67	2,01	1,17	0,17	0,34	0,17	0,00	0,00	0,00	0,00
Kerkrade	0,00	0,34	0,84	4,52	2,18	1,01	0,34	0,67	0,34	0,17	0,00	0,00	0,17	0,17	0,00
Eijsden-Margraten	0,00	0,00	0,84	4,02	2,68	0,67	0,34	0,17	0,00	0,17	0,17	0,00	0,00	0,00	0,00
Landgraaf	0,00	0,00	1,01	3,35	1,34	1,84	0,50	0,67	0,00	-0,17	0,00	0,00	0,00	0,00	0,00
Beekdaelen	0,00	0,67	1,01	2,85	1,34	0,84	0,34	0,67	0,34	0,00	0,00	0,17	0,17	0,00	0,00
Brunssum	0,00	0,34	1,01	2,68	1,01	0,34	0,84	0,67	0,17	0,17	-0,17	0,34	0,00	0,00	0,00
Stein	0,00	0,17	1,51	2,68	1,68	0,34	0,17	0,67	0,00	0,00	0,00	0,00	0,00	0,00	0,00
Meerssen	0,00	0,00	0,50	1,01	0,67	0,50	0,67	0,17	0,00	0,00	0,17	0,00	0,00	0,00	0,00
Gulpen-Wittem	0,00	0,00	0,17	1,51	0,50	0,34	0,50	0,50	0,00	0,00	0,00	0,00	0,00	0,00	0,00
Simpelveld	0,00	0,17	0,17	2,01	0,34	0,17	0,00	0,17	0,00	0,17	0,00	0,00	0,00	0,00	0,00
Valkenburg aan de Geul	0,00	0,00	0,34	1,01	0,84	0,50	0,00	0,17	0,00	0,00	0,17	0,17	0,00	0,00	0,00
Voerendaal	0,00	0,17	0,17	1,17	0,50	0,67	0,00	0,17	0,00	0,00	0,00	0,00	0,00	0,00	0,00
Beek	0,00	0,00	0,00	1,68	0,34	0,34	0,17	0,00	0,00	0,00	0,00	0,00	0,00	0,00	0,17
Vaals	0,00	0,00	0,34	0,67	0,34	0,17	0,17	0,00	0,00	0,00	0,00	0,00	0,00	0,00	0,00
Totaal	0,34	4,86	14,58	56,81	25,47	13,74	10,05	9,05	2,01	2,18	1,34	1,01	0,50	0,17	0,34

Corona per week (per veiligheidsregio)

Onderstaande tabellen tonen de wekelijkse ontwikkelingen per veiligheidsregio (per 100.000 inwoners) met betrekking tot het aantal besmettingen, het aantal overledenen en het aantal ziekenhuisopnamen.

Aantal vastgestelde besmettingen per 100.000 inwoners per week

Veiligheidsregio	9	10	11	12	13	14	15	16	17	18	19	20	21	22
Rotterdam-Rijnmond	0,00	1,13	1,81	13,66	37,59	42,12	71,03	51,71	40,01	24,91	16,38	13,89	10,57	6,81
Amsterdam-Amstelland	0,28	0,28	3,08	15,67	37,04	39,28	38,72	41,05	33,31	22,02	16,33	11,38	5,78	4,20
Brabant-Noord	0,00	2,26	17,93	45,95	85,88	81,96	57,71	62,83	49,12	32,09	14,01	6,03	3,92	7,08
Zuid-Limburg	0,00	1,84	10,72	22,12	66,86	56,30	77,75	83,45	65,86	44,41	27,65	21,45	13,41	8,21
Haaglanden	0,09	0,45	1,43	7,16	20,69	28,84	32,96	39,94	36,09	16,84	10,39	10,48	7,88	9,40
Zuid-Holland-Zuid	0,00	1,31	0,65	12,18	24,37	41,99	58,74	43,73	34,37	19,80	21,54	21,10	21,75	15,01
Midden- en West-Brabant	0,18	2,50	15,45	25,45	47,33	36,61	43,13	33,13	33,40	17,86	9,20	7,86	7,59	7,31
Brabant-Zuidoost	0,00	1,41	6,91	19,72	58,77	49,68	56,98	55,06	34,96	22,02	13,83	9,86	4,35	6,21
Gelderland-Zuid	0,00	1,42	5,70	22,43	46,46	61,94	49,30	56,07	44,68	18,51	10,86	12,10	7,83	11,35
Utrecht	0,00	3,47	2,95	16,82	36,15	37,34	32,91	35,42	27,89	18,74	23,24	9,37	9,52	9,61
Limburg-Noord	0,00	0,00	5,58	33,45	51,72	62,48	59,79	46,53	37,30	12,50	5,58	3,65	1,92	3,40
Usselland	0,00	0,00	1,50	15,23	36,49	51,35	71,47	65,08	47,02	19,18	11,29	2,07	2,82	3,91
Zaanstreek-Waterland	0,00	0,88	1,18	10,90	32,42	46,27	43,62	37,72	31,54	14,74	10,32	10,90	10,90	11,75
Gooi en Vechtstreek	0,00	1,17	1,17	8,16	24,87	29,53	30,70	31,09	43,13	27,98	15,93	7,38	5,44	2,31
Noord- en Oost-Gelderland	0,00	0,12	1,81	10,39	28,02	39,73	43,96	58,33	56,64	23,19	13,53	5,56	5,68	11,94
Hollands-Midden	0,00	0,25	2,84	8,28	21,75	29,16	33,12	39,42	23,73	10,63	11,12	8,90	4,94	4,01
Totaal	0,03	1,04	4,43	15,34	35,21	39,42	44,71	41,21	32,16	17,49	12,32	8,54	6,86	6,81

Aantal overledenen per 100.000 inwoners per week

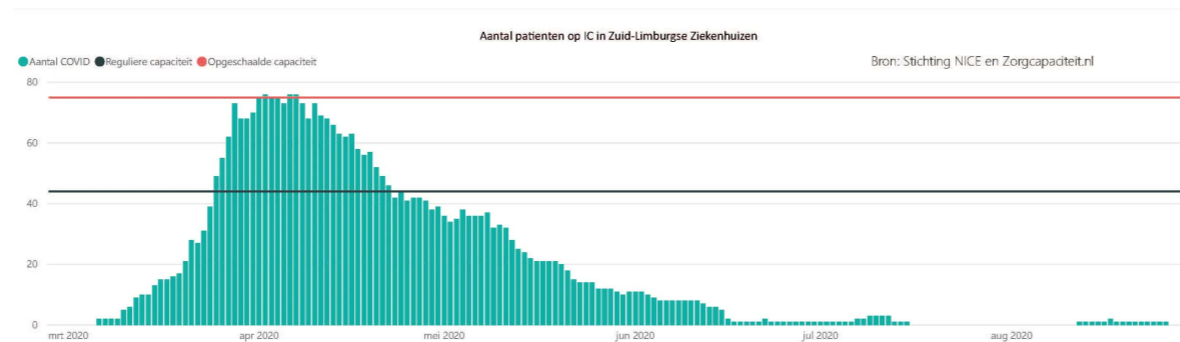
statnaam	11	12	13	14	15	16	17	18	19	20	21	22
Brabant-Noord	0,00	6,63	13,41	22,60	12,51	13,86	9,64	6,18	3,47	1,51	1,36	1,96
Zuid-Limburg	0,00	1,51	7,37	8,88	14,24	10,72	9,55	6,70	5,03	3,35	2,01	1,84
Limburg-Noord	0,00	2,69	8,65	15,77	12,50	7,88	3,27	3,46	1,15	1,73	0,77	0,58
Brabant-Zuidoost	0,00	1,15	3,71	11,40	11,52	10,24	6,27	3,97	2,82	0,64	0,38	0,26
Rotterdam-Rijnmond	0,00	0,15	1,21	1,81	6,34	8,08	6,94	6,42	5,66	3,10	1,96	0,91
Midden- en West-Brabant	0,09	1,79	7,77	9,38	6,97	5,00	5,36	2,68	1,52	1,70	0,09	0,36
Gelderland-Zuid	0,00	0,36	3,56	8,37	6,41	5,52	6,23	3,92	2,67	0,89	0,71	0,71
Noord- en Oost-Gelderland	0,12	0,48	2,17	5,80	6,28	5,80	6,28	3,86	2,78	1,57	0,48	0,36
Kennemerland	0,00	0,55	2,36	6,36	9,09	6,00	2,91	2,73	2,18	0,91	0,73	0,00
Haaglanden	0,00	0,00	0,36	2,60	3,58	5,55	6,27	4,84	3,13	1,43	1,52	1,16
Zuid-Holland-Zuid	0,00	0,44	0,87	3,48	3,92	4,35	3,48	3,92	1,96	1,52	2,39	5,22
Usselland	0,00	0,56	3,95	8,28	6,02	4,51	6,02	1,88	0,94	0,38	0,00	0,19
Amsterdam-Amstelland	0,00	0,09	0,93	4,38	3,83	5,60	5,32	3,08	2,99	2,15	0,93	1,21
Utrecht	0,00	0,37	1,99	5,02	5,39	5,68	4,06	3,10	1,77	1,33	0,74	0,81
Zaanstreek-Waterland	0,00	0,00	2,95	3,54	7,37	4,13	3,24	4,13	1,18	1,77	0,88	0,29
Hollands-Midden	0,00	0,00	1,11	3,83	3,95	3,34	4,33	2,84	1,73	0,99	0,62	0,49
Totaal	0,02	0,71	2,89	5,81	5,70	5,50	4,64	3,32	2,50	1,42	0,81	0,80

Aantal ziekenhuisopnamen per 100.000 inwoners per week

statnaam	11	12	13	14	15	16	17	18	19	20	21	22	23	24
Brabant-Noord	0,15	7,23	33,00	56,95	18,08	8,44	20,94	5,12	0,90	-0,15	0,60	0,00	0,30	0,00
Zuid-Limburg	0,34	4,86	14,58	56,81	25,47	13,74	10,05	9,05	2,01	2,18	1,34	1,01	0,50	0,17
Limburg-Noord	0,19	17,69	31,72	41,91	25,57	7,31	4,42	2,88	0,19	0,38	0,19	0,38	0,58	0,19
Brabant-Zuidoost	0,51	5,12	4,35	54,42	10,12	16,52	2,18	6,79	4,48	3,20	0,38	0,13	0,13	0,13
Gelderland-Zuid	0,36	5,87	21,00	26,70	13,17	6,41	3,74	1,96	0,18	1,78	0,71	0,53	0,18	0,36
Rotterdam-Rijnmond	0,00	2,79	11,47	15,48	12,38	9,13	5,28	6,42	4,15	2,79	1,96	0,60	0,23	0,38
Zaanstreek-Waterland	0,00	4,42	18,86	24,46	12,08	6,78	3,24	1,77	1,18	0,88	1,18	1,18	0,00	0,29
Noord- en Oost-Gelderland	0,24	3,38	7,85	8,57	9,66	9,90	9,42	7,97	7,00	6,76	3,14	0,85	0,72	0,12
Midden- en West-Brabant	0,18	6,88	20,81	19,56	7,77	3,48	2,77	3,13	5,09	3,30	0,71	0,27	0,36	0,18
Amsterdam-Amstelland	0,00	4,76	10,45	19,41	5,32	10,82	7,37	3,55	2,33	1,68	0,56	0,37	0,09	0,56
Utrecht	0,00	3,03	8,56	20,29	11,44	9,22	3,69	3,54	1,25	1,18	0,37	0,74	0,22	0,52
Flevoland	0,00	5,67	9,68	18,19	10,16	5,67	5,90	2,60	2,60	0,71	0,71	0,24	0,00	0,24
Zuid-Holland-Zuid	0,00	1,74	12,62	18,06	9,57	3,70	3,92	2,61	1,52	1,52	0,44	0,00	1,31	-0,44
Gelderland-Midden	0,14	3,59	12,34	19,37	9,90	6,46	2,15	2,01	0,29	0,29	0,43	0,14	0,43	0,00
Usselland	0,19	2,45	9,22	22,76	9,78	8,46	1,69	1,13	0,56	0,19	0,00	0,19	0,38	0,19
Totaal	0,12	4,02	12,16	21,06	10,14	6,94	4,52	3,25	1,94	1,45	0,70	0,39	0,33	0,21

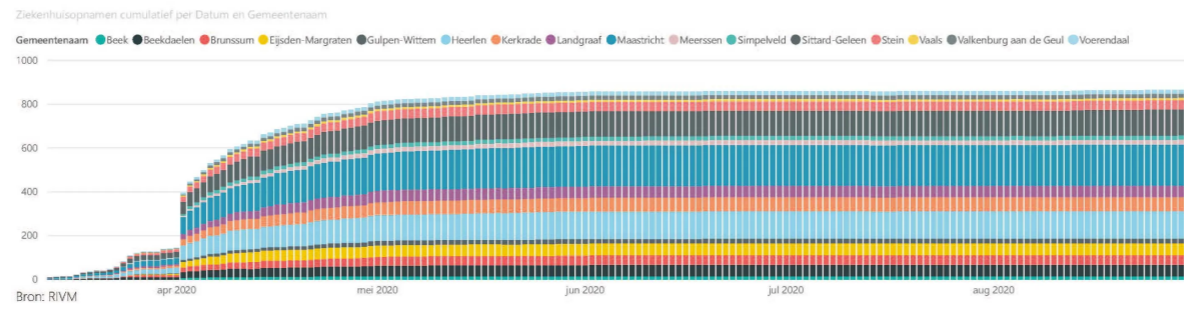
IC-opnames

Onderstaande staafdiagram toont het aantal COVID-19 patiënten op de IC in de Zuid-Limburgse ziekenhuizen.



Ziekenhuisopnames

Onderstaande staafdiagram laat de opbouw (cumulatief) zien van het aantal ziekenhuisopnames van Coronapatiënten in de Zuid-Limburgse ziekenhuizen. De cijfers zijn gesorteerd naar woonplaats van de patiënt.



In tabelvorm...

Het aantal nieuwe besmettingen, overledenen en ziekenhuisopnames per maand.

Maand	Besmettingen Nieuw	Overleden Nieuw	Ziekenhuis Nieuw
feb	0		
mrt	776	67	131
apr	1718	275	662
mei	495	83	52
jun	94	14	5
jul	41	3	-1
aug	232	0	8
	3356	442	857



Veiligheidsregio Zuid-Limburg
Bezoekadres

Meld- en Coördinatiecentrum
Prins Bisschopsingel 53
6212 AB Maastricht

Bel voor meer informatie
veiligheidsregio Zuid-Limburg:
T. 0251 - 260960

Stuur ons een e-mail.

Telefoonnummer voor
persvragen tijdens
kantoortijden:
088 - 16 88 565



Overleg regionaal beleidsteam

TIJDLIJN

Een chronologische tijdlijn van alle gebeurtenissen en mijlpalen over het coronavirus is hierna te bekijken. Iedere maand bevat een korte samenvatting van de gebeurtenissen, besluiten van het regionale beleidsteam en de aanwijzingen van de minister.

Februari 2020: opschalen en inrichten

Begin februari is een scenarioteam Covid gestart. De uitbraak in Wuhan China neemt steeds grotere vormen aan en wereldwijd ontstaan er zorgen. Vanuit het rijk krijgen de GGD-en een meldplicht bij (verdenking op) klachten.

Op woensdag 26 februari, Aswoensdag, schalen we op. GGD, GHOR en veiligheidsregio zoeken elkaar op en starten een nauwe samenwerking. Op vrijdag 28 februari volgt de opschaling -landelijk- naar GRIP 4, een situatie waarbij met meerdere organisaties onder leiding van enkele bestuurders de crisis het hoofd wordt geboden.



1e RBT: Besluit tot opschaling naar GRIP 4

28 februari

Doel: De effecten van COVID-19 voor mens en maatschappij tot een minimum beperken door ons binnen de regio zo goed mogelijk voor te bereiden zowel op de inhoudelijke preventie en bestrijding (GGD-lijn) als op de maatschappelijke impact en impact op de hulpdiensten (crisisbeheersingslijn).

De strategische kaders en uitgangspunten worden vastgesteld in samenspraak met veiligheidsregio Limburg-Noord. Ik neem het GGD-advies over om geen evenementen, zoals uitgestelde carnavalsoptochten, te houden in de Zuid-Limburgse gemeenten die langs de Duitse grens liggen. Dit zal onder meer via de websites van de betrokken gemeenten en van VRZL worden gecommuniceerd. Het proces crisiscommunicatie wordt overgedragen aan en opgestart door de veiligheidsregio, waarbij de burgemeesters de woordvoering in hun eigen gemeente blijven doen en ik als woordvoerder voor de regio optreed. De frequentie van het RBT wordt vastgesteld op tweemaal per week.



Maart 2020: doorpakken en uitvoeren

Ontwikkelingen volgen elkaar in rap tempo op in deze maand. De eerste patiënten in onze regio, het eerste corona-sterfgeval in Nederland. De GGD maakt specifieke capaciteit vrij voor de bestrijding van Covid-19. Er wordt een tekort geconstateerd aan persoonlijke beschermingsmiddelen zoals mondkapjes, spatbrillen en schorten. Een kernteam bestaande uit medewerkers van GGD-GHOR Noord- en Zuid-Limburg gaat aan de slag met inventarisatie en nieuw verdelen van de beschermingsmiddelen over de zorginstellingen in Limburg.

Via persconferenties volgen diverse richtlijnen en adviezen om verspreiding en besmetting zoveel mogelijk te voorkomen. Deze maatregelen worden in de loop van deze maand steeds verder uitgebreid en verlengd. De persconferenties roepen veel vragen op. GGD en VRZL bundelen de krachten op het gebied van crisiscommunicatie, maar maken ook dankbaar gebruik van een extern callcenter. Er volgen dagelijks updates van aantallen besmettingen, eerst via de websites, later landelijk via het RIVM.

België sluit de grenzen voor niet-essentiële verplaatsingen en gaat over tot grenscontroles. In Nederland gaat de intelligente lockdown in en komen er noodverordeningen waarmee we er voor zorgen dat de landelijke regels worden gevolgd. Voor gemeenten betekent dit dat de regels die op landelijk niveau of op niveau van de veiligheidsregio worden opgesteld, lokaal vertaald moeten worden naar de 16 gemeenten. Daarvoor gaan we werken met een dedicated team communicatie en dedicated teams bevolkingszorg. Voor de vertaling, uitleg en interpretatie van de regels formeren we een ambtelijke adviesgroep die vragen van burgers en gemeenten in tranches beantwoordt. Alle eetgelegenheden en bars worden op last van de minister gesloten.

Het aantal besmettingen blijft landelijk en in onze regio oplopen en in Urmond opent het eerste coronacentrum in Nederland.

2e RBT

2 maart

De samenstelling van het RBT wordt teruggebracht naar de kernbezetting. Continuïteit van de kolommen is een thema en de scenario's van de GGD worden voorgelegd aan het bestuur. De uitgangspunten zoals gecommuniceerd in het persbericht van 28 februari worden nogmaals bekrachtigd.

3e RBT

6 maart

Het beleid rondom evenementen wordt verlengd. De RBT-vergaderfrequentie wordt teruggebracht naar eenmaal per week en de communicatie aan de burgemeesters wordt aan deze frequentie gekoppeld.

13 maart

Op 13 maart 2020 neemt de minister van Medische Zorg en Sport, in overeenstemming met de minister van Justitie en Veiligheid, een aanwijzingsbesluit: op basis van artikel 7 van de Wet Publieke Gezondheid en met inachtneming van artikel 39, eerste lid, van de Wet veiligheidsregio's geeft de minister opdracht om alle evenementen met meer dan 100 personen in de regio in de periode van 13 maart tot en met 31 maart af te gelasten. Dat geldt ook voor publieke locaties zoals musea, concertzalen, theaters en sportclubs en sportwedstrijden.

15 maart

Op 15 maart geeft de minister opdracht om vanaf 15 maart 18.00 uur ook te zorgen voor sluiting van alle eet- en drinkgelegenheden, sport- en fitnessclubs, sauna's, seksinrichtingen en coffeeshops. Uitgezonderd zijn hotels, thuisbezorgde maaltijden en catering. Alle maatregelen worden verlengd tot 6 april. Voor de handhaving wordt verwezen naar artikel 47 WPG.

13 maart

Er wordt besloten om de Brabantse lijn te volgen vanwege de vergelijkbare situatie. De stijging van het aantal besmettingen binnen Zuid-Limburg is namelijk hoger dan het landelijk gemiddelde. Ik neem het evenementenadvies van het Rijk over, met als doelstelling het beperken van contacten. De kolommen krijgen de opdracht een continuïteitsteam te formeren en scenario's uit te werken over de continuïteit van de hulpdiensten en de zorgcontinuïteit. Verder wordt er opdracht gegeven voor een eerste raadsinformatiebrief.

16 maart

Er zijn ernstige zorgen rondom de zorgcontinuïteit. Ook loopt de voorraad van persoonlijke beschermingsmiddelen af en worden tekorten verwacht; ik vraag het ROT daarom om samen met de GHOR en zorginstellingen scenario's te bedenken voor de bevoorrading van beschermingsmiddelen. Het ROT heeft in deze fase een vergaderfrequentie van tweemaal per dag.

Het concept van de eerste noodverordening voor de hele veiligheidsregio wordt besproken in het RBT en geaccordeerd, ik zal deze een dag later formeel tekenen en bekend maken. De maatregelen die het kabinet landelijk heeft afgekondigd tegen het coronavirus zijn hiermee in regels vastgelegd. Justitie en gemeenten kunnen met deze verordening handhaven, als een maatregel die het kabinet afgekondigd heeft niet wordt nageleefd.

Vanuit de gemeenten komen er veel vragen binnen die geen directe betrekking hebben op de crisisbeheersing. Om in deze behoefte te voorzien en de structuur van de crisisorganisatie zuiver te houden, wordt besloten een ambtelijke adviesgroep op te richten.

Aansluitend aan het RBT komen de burgemeesters bijeen in een eerste fysiek burgemeestersoverleg. In dit overleg licht ik ook het door mij genomen besluit toe dat de burgemeesters niet deelnemen aan het RBT, maar via dit burgemeestersoverleg betrokken worden.

AANWIJZING MINISTER

17 maart

Op 17 maart besluit de Ministeriële Commissie Crisisbeheersing (MCC) dat er vanaf 16 maart tot en met 6 april geen onderwijsactiviteiten mogen worden aangeboden in onderwijsinstellingen en verblijven voor kinderopvang en gastouderopvang. De minister van MZ&S geeft opdracht aan de voorzitters van de veiligheidsregio's om instellingen die zich niet aan de maatregelen te houden te sluiten, bijvoorbeeld met behulp van een noodbevel.

AANWIJZING MINISTER

20 maart

De minister van Volksgezondheid, Welzijn en Sport heeft besloten dat vanaf 20 maart 2020 tot en met 6 april 2020 alle verpleeghuizen en kleinschalige woonvormen in de ouderenzorg preventief worden gesloten voor bezoek en voor alle anderen die niet noodzakelijk zijn voor de basiszorg. In de stervensfase of vergelijkbare omstandigheden kan een instelling incidenteel afwijken van deze maatregel. Aan de voorzitters van de veiligheidsregio's geeft hij opdracht om erop toe te zien dat het besluit wordt nageleefd.

AANWIJZING MINISTER

23 maart

Kleinschalig georganiseerde begeleiding van leerlingen, voor wie vanwege bijzondere problematiek of moeilijke thuissituatie, wordt alsnog toegestaan.

6e RBT

18 maart

Grensverkeer vormt een punt van aandacht en er wordt besloten dit te monitoren. Daarnaast geef ik opdracht om scenario's uit te laten werken voor een vergelijkbare situatie als in Italië, maar passend binnen de landelijke zienswijze. Er wordt gesproken over het mandaat om zorghotels aan te wijzen. Vanwege het oplopende aantal besmettingen en de daarbij behorende bestuurlijke vraagstukken, wordt de frequentie van het RBT verhoogd naar tweemaal per week. Het burgemeestersoverleg blijft in principe op een wekelijkse frequentie.

7e RBT

20 maart

Tijdens dit overleg worden voornamelijk operationele acties uitgezet naar het ROT over scenario's uitwerken, beeldvorming en advies om huisuitzettingen niet uit te voeren. Ook besluit ik dat er geen aanleiding is om vakantieparken te sluiten. Een eenduidig handhavingskader wordt opgesteld voor alle gemeenten.

AANWIJZING MINISTER

24 maart

Zo spoedig mogelijk na deze aanwijzing moeten de volgende maatregelen worden getroffen...

24-maart

+ Lees meer

8e RBT

25 maart

Er worden geen besluiten genomen. Er is aandacht voor beeldvorming, voortgang in reeds uitgezette actiepunten, informatiedeling en het uitzetten van operationele acties naar het ROT.

9e RBT

27 maart

De tweede noodverordening wordt vastgesteld en er is aandacht voor het handhavingskader en het handhavingstekort binnen de gemeenten. Verder wordt de grensoverschrijdende werkproblematiek doorgegeven aan het ministerie van Binnenlandse Zaken en Koninkrijksrelaties.

April 2020: bijsturen en handhaven

Feestdagen en drukte - zoals Duitse toeristen en Nederlandse toeristen die massaal de woonboulevards en natuurgebieden bezoeken, maar ook de eigen inwoners die daguitstapjes maken naar het Heuvelland - leiden tot aanpassingen in de noodverordening. Handhaving krijgt een steeds belangrijkere rol. Bijzondere aandachtspunten zijn de opvang van dak- en thuislozen maar ook patiënten met een psychosociale diagnose. Het naderende paasweekend maakt dat monitoring van de maatregelen en de drukte een issue wordt. Met helikopter en drones wordt de drukte op hotspots van bovenaf gemonitord. Waar nodig wordt in gesprek gegaan met groepen om de maatregelen te handhaven. Omdat de maatregelen onvoldoende nageleefd worden, wordt besloten het Heuvelland af te sluiten en dagtoerisme te weren. Er wordt een testfaciliteit ingericht in Heerlen. Nadat in het begin van de maand de aantallen besmettingen nog snel oplopen, zien we naar het einde van de maand weer een lichte afname. Het coronacentrum in Urmond wordt deels weer gesloten, omdat de verwachte toestroom van patiënten uitblijft. Het aanvankelijke "Blijf thuis" wordt landelijk "Houd 1,5 meter afstand".



10e RBT

1 april

In de noodverordening wordt het verbod op sanitaire voorzieningen voor recreatie opgenomen, hetgeen leidt tot vaststelling van de derde noodverordening. De consequenties hiervan voor arbeidsmigranten worden uitgezet bij het ROT. Verder worden er mogelijkheden verkend om een beter omgevingsbeeld te krijgen en is het handhavingstekort binnen de gemeenten besproken. Er wordt samenwerking gezocht tussen de gemeenten en met de provincie in het kader van handhaving.

AANWIJZING MINISTER

3 april

De eerder verstrekte opdrachten worden verlengd tot en met 28 april. Opdracht om over te gaan tot het sluiten van sanitaire voorzieningen in de vorm van gemeenschappelijke toilet-, was- en douchevoorzieningen zowel op of bij recreatieparken, vakantieparken, kampeerterreinen en kleinschalige kampeerveldjes als bij parken, natuurgebieden en stranden om reisbewegingen te ontmoedigen en daarmee de verspreiding van het coronavirus te beperken.

11e RBT

4 april

Er wordt besloten dat het straatbeeld tijdens het paasweekend wordt gemonitord met een aantal drones. Daarnaast is er wederom aandacht voor de problematiek rondom grenstoerisme en wordt besloten om hier publiekscampagnes voor in te zetten en grenscontroles te gaan uitvoeren.

13e RBT

10 april

Op basis van het huidige beeld is het niet nodig om verder actie te ondernemen met betrekking tot grenstoerisme. Voor het geval escalatie nodig blijkt, worden winkels als bestemming toegevoegd aan de noodverordening en wordt de mogelijkheid ingevoegd om een algeheel verbod uit te vaardigen. Er wordt opdracht gegeven om een team in te richten dat zich gaat richten op de hervatting van de samenleving: hoe ziet het 'nieuwe normaal' eruit en wat moet er in brede zin gerealiseerd worden om de samenleving te laten functioneren met de vigerende beperkende maatregelen zoals de 1,5 meter afstand. Verder worden er aanwijzingsbesluiten uitgevaardigd om diverse parkeerplaatsen in de regio te sluiten.

15e RBT

17 april

Lopende zaken worden besproken, nieuwe informatie wordt gedeeld en er wordt besloten dat het onlangs ingerichte team hervatting samenleving verder gaat met het uitwerken van scenario's

12e RBT

8 april

De infrastructuur van het Heuvelland maakt het moeilijker om afstand te houden, daarom zijn er aanvullende maatregelen nodig. Het aanwijzingsbesluit "weren dagtoerisme Heuvelland" wordt uitgevaardigd en het communicatieplan richting bevolking wordt vastgesteld. Door politieposten en posten met verkeersregelaars in te richten aan de buitenzijde van het gebied en aan de zuidzijde bij grensovergangen, wordt geprobeerd om 80% van het dagtoerisme af te vangen. Mocht dit niet voldoende helpen, dat is er nog de mogelijkheid om parkeerplaatsen en/of winkels te sluiten.

14e RBT

15 april

Besloten wordt dat de aanwijzing waarin de afsluiting van het Heuvelland is geregeld, verlengd wordt tot en met 28 april. In de weekenden zal er extra toezicht zijn bij de afsluitingen.

16e RBT

22 april

Een nieuwe aanpak is nodig voor de afsluiting van het Heuvelland en dit is uitgezet bij het ROT. Er wordt verder besloten dat er vanaf het eerstvolgende overleg verslaglegging bij het burgemeestersoverleg verzorgd zal worden.

AANWIJZING MINISTER

23 april

Aanvullende maatregelen voor reizigers die vanuit hoogrisicogebieden naar Nederland vliegen.

17e RBT

24 april

Het voorstel vanuit het ROT over een andere aanpak voor de afsluiting van het Heuvelland wordt overgenomen. Er zullen in het aankomende weekend geen fysieke afzettingen geplaatst worden, maar er zal ingezet worden op dynamische handhaving/controle. Bij escalatie wordt opgeschaald.

AANWIJZING MINISTER

29 april

De nieuwe opdracht betreft de periode vanaf 29 april tot en met 19 mei 2020....

[+ Lees meer](#)

29-apr

18e RBT

29 april

Vanuit het ROT wordt teruggekoppeld dat het Heuvelland rustig is verlopen en het advies is om terug te keren naar de reguliere structuur, met lokale aandacht voor enkele hotspots. De drukte op de stadscentra neemt toe. Het advies wordt gegeven om aan te sluiten bij reguliere structuren (city-management, centrummanagement, crowd-management). Aan het ROT wordt opdracht gegeven om scenario's uit te werken voor drukte in de stadscentra.

Naar aanleiding van informatie vanuit het Veiligheidsberaad over een nieuwe Covid-wet en een transitiestrategie die wordt uitgewerkt voor de periode direct na de directe crisisfase, laat ik het onderwerp "structuur na de crisissituatie" op de agenda zetten. Ook besluit ik dat het thema hervatting samenleving een vast onderdeel op de agenda wordt. Naar aanleiding van de ontvangst van enkele bezwaarschriften, wordt er een (juridisch) proces ingericht voor de behandeling van bezwaarschriften door de veiligheidsregio.



Mei 2020: aanpassen en versoepelen

In mei worden diverse regels uit de noodverordening versoepeld en worden ook landelijk weer versoepelingen aangekondigd, met name op het gebied van horeca, winkelen en grensverkeer.

Veel vragen rondom de versoepelde regels kunnen door de ambtelijke adviesgroep geduid worden, zodat er onderling tussen gemeenten waar mogelijk uniform opgetreden werd. Veel vragen hebben betrekking op recreatie (sanitair) en horeca. De 1,5 meter regel toepassen in stadscentra is een volgende uitdaging. Om zaken te blijven monitoren blijft de vergaderfrequentie van het RBT twee keer per week.

Over de bijzondere situatie aan de grens met België werd gecorrespondeerd met de minister van Justitie en Veiligheid.

19e RBT

1 mei

Vanuit het ROT wordt teruggekoppeld dat een eerste overleg heeft plaatsgevonden met de city-management teams met betrekking tot drukte in stadscentra. Er wordt ook gekeken naar best-practices in overige steden in Nederland. Eén communicatieboodschap voor Zuid-Limburg is belangrijk. De afdeling communicatie gaat hier samen met city-management teams mee aan de slag.

Met betrekking tot de transitiefase is een landelijke "Handreiking geleidelijke door- en opstart" opgesteld door de Vereniging van Gemeentesecretarissen (VGS) en COT instituut voor Veiligheids- en Crisismanagement; deze zal met de gemeentesecretarissen besproken worden en daarna worden ingebracht in RBT en burgemeestersoverleg. De ambtelijke adviesgroep waar een aantal gemeentesecretarissen in participeert, neemt dat mee bij het beantwoorden van gemeentelijke vragen.

De vergaderfrequentie van het RBT wordt gehandhaafd op tweemaal per week, de agendapunten bepalen of beide geplande overleggen doorgaan. Vanwege het verlengen van de landelijke richtlijnen wordt de vierde noodverordening vastgesteld.

AANWIJZING MINISTER

13 mei

Opdracht om een uitzondering toe te voegen aan het eerdere verbod op samenkomsten...

13-mei

[+ Lees meer](#)

20e RBT

8 mei

Er is met name aan beeldvorming gedaan. Zorgbeeld terugkoppeling: het aantal coronabesmettingen en -IC-opnamen neemt af. De GGD zal de komende tijd de capaciteit voor testen en bron- en contactonderzoek moeten opschalen; het testen en de onderzoeken zijn zeer belangrijk om te bekijken of de genomen maatregelen verantwoord blijken.

Wat betreft de transitiefase wordt er opdracht gegeven om een voorstel voor het RBT voor te bereiden over de herijking van de rollen (regionaal en lokaal) en de overlegstructuur.

De vijfde versie van de noodverordening wordt geaccordeerd.

21e RBT

15 mei

Vanuit het zorgbeeld wordt teruggekoppeld dat de eerste crisisfase voorbij is en dat in de zorg begin juni zal worden toegewerkt naar de afschaling van de crisisstructuur. Het RBT bespreekt het voorstel herijking rollen en structuur, waarin onder meer gekoerst wordt op afschaling van de multidisciplinaire crisisorganisatie per 1 juni. Dit voorstel zal verder worden uitgewerkt met een voorstel lokale aanpak voor de komende maanden, en aan het burgemeestersoverleg worden voorgelegd.

22e RBT

20 mei

Mede in het licht van de nieuwe noodwet, die naar verwachting eind juni in werking zal treden, is er een brede consensus in het RBT en het burgemeestersoverleg voor afschaling van de crisisorganisatie. Tegelijkertijd is er aandacht voor de behoefte tot bovenlokale afstemming en de wijze waarop dit georganiseerd kan worden: wat wordt er, wanneer de gripsituatie wordt afgeschaald en er weer gewerkt wordt volgens reguliere structuren, lokaal weggezet en wat regionaal, op de schaal van de veiligheidsregio? Totdat de nieuwe Coronawet in werking treedt, wordt GRIP 4 gehandhaafd en daarmee ook de opgeschaalde crisisorganisatie.

België heeft nog steeds haar grenzen gesloten en dat wordt op alle fronten, maar met name op sociaal-maatschappelijk gebied, als problematisch gezien. Er wordt een brief opgesteld aan de minister van Justitie en Veiligheid waarin aandacht gevraagd wordt voor normalisering van de betrekkingen met België en de heropening van de grens tussen beide landen.

AANWIJZING MINISTER

28 mei

Het verbod op het in de publieke ruimte (inclusief voertuigen en voertuigen) niet in acht nemen van een onderlinge afstand van 1,5 meter wordt pas gehandhaafd vanaf drie personen..

28-mei

[+ Lees meer](#)

23e RBT

29 mei

De zesde noodverordening wordt getekend en zal in werking treden op 1 juni.

Juni 2020: testen en traceren

Op pinkstermaandag om exact 12.00 uur mag de horeca weer open. Dat is voor veel mensen een zichtbaar resultaat van de versoepelingen. In de maand juni worden meer maatregelen versoepeld. Ook gaat de grens met België weer open. Over diverse onderwerpen wordt het RBT geadviseerd om wel of juist niet af te wijken van landelijke richtlijnen. Het aantal vragen vanuit gemeenten blijft hoog. Omdat de monitoring aangeeft dat er minder besmettingen zijn en minder druk op de gezondheidszorg, wordt ook de vergaderfrequenties van het RBT aangepast naar één keer per week. De GGD is drukdoende met het inrichten van testfaciliteiten en het traceren van mogelijke besmettingshaarden. Het RBT monitort de ontwikkelingen en wordt wekelijks bijgepraat.



24e RBT

5 juni

Ik besluit om de frequentie van het RBT naar wekelijks terug te brengen.

25e RBT

12 juni

Vanwege de (landelijk afgekondigde) versoepelingen in de maatregelen wordt de noodverordening aangepast, wat resulteert in een zevende noodverordening, die in werking treedt per 15 juni. Ook wordt besloten, in afstemming met buurregio Limburg-Noord, om bowlen, biljarten en darten toe te staan onder voorwaarden. In het beleidsteam wordt de rolverdeling regionaal-lokaal met betrekking tot demonstraties besproken. De voorwaarden voor demonstraties worden regionaal bepaald, de pragmatische uitvoering ligt bij de individuele burgemeesters.

27e RBT

26 juni

De gemeenten krijgen te maken met een toegenomen wens om evenementen te organiseren. Er wordt afgesproken een brief uit te laten gaan naar de gemeenten over het evenementenbeleid. Ook wordt opdracht gegeven aan de ambtelijke werkgroep om de werkafspraken en uitgangspunten voor demonstraties te verwoorden in een heldere instructie voor de gemeenten.

Er wordt een nieuwe aanwijzing van de minister verwacht, die zal leiden tot een nieuwe modelverordening; in het RBT wordt besproken dat deze alsdan omgezet zal worden in een achtste noodverordening voor onze veiligheidsregio.

De vergaderfrequentie van het RBT wordt teruggebracht naar een keer per twee weken, tenzij er vanuit het ROT noodzaak is om het RBT eerder bij elkaar te laten komen.

AANWIJZING MINISTER

10 juni

Op basis van de concept aanwijzing van 9 juni kon besluitvorming in het Beleidsteam plaatsvinden. In de aanwijzing van de minister van VWS stond dat de opdracht tot sluiting van sanitaire voorzieningen per 15 juni 2020 komt te vervallen, op voorwaarde dat de richtlijnen van het RIVM worden opgevolgd. Verder deelt de minister mede dat het kabinet heeft besloten dat vanaf 15 juni het verbod op het ontvangen van bezoek in verpleeg- en verzorgingshuizen wordt opgeheven.

26e RBT

19 juni

Gemeenten moeten in de coronacrisis ook extra maatregelen treffen voor dak- en thuislozen. Hiervoor is een richtlijn opgesteld door het RIVM. Op basis van deze richtlijn is in het RBT besloten om de voormalige penitentiaire inrichting Overmaze geschikt te maken voor de opvang van dak- en thuislozen tijdens de coronacrisis.

De procedure voor demonstraties in de huidige GRIP-4 situatie wordt verder ingevuld: de verantwoordelijkheid ligt bij de lokale driehoek, maar bij COVID-gerelateerde escalatie dient met de voorzitter veiligheidsregio geschakeld te worden. Communicatie/bestuurlijke woordvoering verloopt via de voorzitter.



Juli 2020: verder versoepelen, beperkt afschalen

De coronamaatregelen worden verder versoepeld. Afstand houden en alert blijven is het devies. We krijgen meer ruimte omdat we afstand houden en de genomen maatregelen effectief lijken. "Houd 1,5 meter afstand" blijft als belangrijkste regel overeind.

Als regio Zuid-Limburg bereiden we ons ook voor op evenementen waarvan de verwachting is dat die vanaf september weer mondjesmaat toegestaan gaan worden. Er worden eerste verkenningen gedaan naar mogelijkheden en onmogelijkheden om evenementen vanuit de hulpdiensten te begeleiden.

Omdat ondanks de versoepelingen in juni het aantal besmettingen en ziekenhuisopnamen daalt, wordt het aantal vragen minder. Het dedicated team communicatie wordt daarom afgeschaald. De frequentie van het RBT wordt teruggebracht naar één keer per 2 weken.

AANWIJZING MINISTER

1 juli

De aanwijzingen worden ingetrokken en vervangen door deze nieuwe aanwijzing...

[+ Lees meer](#)

1-jul

28e RBT

10 juli

Het onderwerp evenementen domineert ook tijdens dit overleg. Er wordt besloten een tijdelijke regionale multidisciplinaire adviesgroep evenementen COVID-19 in te stellen en om gezamenlijke procesafspraken te hanteren omtrent evenementen en vergunningsaanvragen. Dit om uniformiteit in beleid te borgen en te voorkomen dat evenementen gaan shoppen tussen gemeenten. Daarnaast wordt de landelijke handreiking evenementenbeleid omarmt wat betreft de daarin beschreven rollen, verantwoordelijkheden en bevoegdheden.

Verder worden een kleine wijziging in de noodverordening en enkele tekstuele wijzigingen besproken, de negende noodverordening zal volgende week gereed zijn.

29e RBT

24 juli

Het voorstel voor een nieuwe communicatiecampagne wordt aangenomen en er wordt opdracht gegeven om deze uit te werken. In een volgende fase zal een tweede communicatiecampagne uitgewerkt worden, die speciaal op jongeren gericht is. Er wordt op het gebied van manifestaties een besluit genomen om de lokale handleiding manifestaties als leidraad te gebruiken en waar nodig aan te vullen met de landelijke handleiding.

Augustus 2020: nieuwe uitdagingen

Belangrijke bespreekpunten in augustus vormen het islamitische offerfeest en de heropening van de scholen. Omdat ook hier de dialoog gezocht wordt met partijen, verloopt een en ander soepel.

Een ander aandachtspunt is het vliegverkeer dat weer opgestart is. Met name de terugkeer van toeristen uit oranje gebieden vraagt om aanvullende maatregelen.

Omdat eind augustus het aantal besmettingen weer langzaam oploopt, wordt de vergaderfrequentie van het RBT weer naar één keer per week gebracht.



30e RBT

7 augustus

Aandacht is er voor de introductieactiviteiten van de onderwijsinstellingen en er wordt besloten de veiligheidsplannen hiervan actief te laten opvragen. Ook wordt er aan het ROT gevraagd om bij Maastricht-Aachen-Airport op te vragen of er vluchten vanuit oranje risicogebieden worden verwacht. De lijn rondom demonstraties die de ambtelijke adviesgroep heeft uitgewerkt, wordt bekrachtigd. De frequentie van het RBT-overleg wordt bijgesteld naar eenmaal per week.

31e RBT

14 augustus

Aan het ROT wordt gevraagd het beeld van de buurregio's uit te zoeken wat betreft aantal besmettingen en handhaving. De aandachtspunten voor handhaving in de eigen regio zijn de evenementen, achter de voordeur en het sluiten van recreatieve instellingen bij constatering van meerdere besmettingen. Daarnaast wordt opdracht gegeven aan communicatie om het uitgewerkte voorstel voor een communicatiecampagne uit te gaan voeren. Goede praktijken uit andere regio's kunnen daarbij nog meegenomen worden.

Het RBT wordt geïnformeerd over de tiende noodverordening die eerder die week is vastgesteld.

32e RBT

21 augustus

De elfde noodverordening wordt vastgesteld en er worden afspraken gemaakt over de invulling van de raadsinformatiebrief. Naast het zorgbeeld wordt die aangevuld met de aankondiging van een tussentijds verslag aan de gemeenteraden en de wijze waarop de raden betrokken worden bij toekomstige maatregelen.

33e RBT

28 augustus

Vanwege deze langlopende crisis wordt besloten om een tussentijds verslag te laten opstellen. Verder is er aandacht voor beeldvorming door het ROT wekelijks het regionale beeld/dashboard te laten aanleveren voorafgaand aan elk RBT-overleg. Om tijdig te kunnen opschalen wordt ook informatie uit het zorgdashboard wekelijks gedeeld.



Veiligheidsregio Zuid-Limburg
Bezoekadres

Meld- en Coördinatiecentrum
Prins Bisschopsingel 53
6212 AB Maastrichts

Bel voor meer informatie
veiligheidsregio Zuid-Limburg:
0251 - 260960

Stuur ons een e-mail.

Telefoonnummer voor
persvragen tijdens
kantoortijden:
088 - 16 88 565



Noodverordening

VRAGEN, BEZWAREN EN GERECHTELIJKE PROCEDURES

In alle 25 veiligheidsregio's geldt een noodverordening COVID-19 van de daartoe bevoegde voorzitter van de veiligheidsregio. Op basis van landelijk opgestelde modelverordeningen zijn in onze regio tussen 17 maart en 24 augustus 2020 elf versies gepubliceerd, waarbij telkens de landelijke maatregelen van het kabinet en/of regionale aanpassingen zijn verwerkt.

Vragen

De verordeningen hebben de afgelopen maanden veel vragen opgeroepen bij burgers, bedrijven en instellingen. In totaal zijn er in deze periode via de gemeenten ruim 350 vragen of verzoeken voorgelegd aan de Veiligheidsregio. Onderwerpen die veelvuldig aan de orde werden gesteld waren het sanitair van campings, het gebruik van groepsaccommodaties, de opening van bijvoorbeeld Holland Casino, Snow World en mogelijkheden om bedrijven, instellingen of activiteiten eerder open te stellen voor publiek dan toegestaan of af te mogen wijken van de regels. Ook zijn meerdere protocollen van brancheverenigingen en koepelorganisaties ter beoordeling voorgelegd.

Ontheffingen

In totaal zijn in deze periode negen ontheffingen verleend van (bepaalde) verboden in de noodverordening. Deze hadden betrekking op onderhoudswerkzaamheden voor een als vitaal aangemerkt bedrijfsproces, introductie-activiteiten van diverse scholen voor WO, HBO en MBO, een herdenkingsceremonie en een saunalandschap.

Aanwijzingsbesluiten

Op basis van de noodverordening kunnen bepaalde gebieden en locaties worden aangewezen als verboden om aanwezig te zijn. Dit is in deze periode voor zeven gebieden en locaties gebeurd.

Bezwaren

In zes gevallen is door burgers en bedrijven een bezwaarschrift ingediend tegen (bepalingen in) de noodverordening; omdat het hier steeds om een bezwaar ging tegen een besluit dat een algemeen verbindend voorschrift inhoudt, zijn deze bezwaarschriften niet-ontvankelijk verklaard. Daarnaast is er in één geval een bezwaarschrift ingediend tegen een besluit op basis van de noodverordening, wat heeft geleid tot een gerechtelijke procedure (voorlopige voorziening).

Klik [hier](#) om alle noodverordeningen te bekijken

Klik [hier](#) om alle aanwijzingsbesluiten te bekijken



Veiligheidsregio Zuid-Limburg
Bezoekadres

Meld- en Coördinatiecentrum
Prins Bisschopsingel 53
6212 AB Maastrichts

Bel voor meer informatie
veiligheidsregio
Zuid-Limburg:

0251 - 260960

Stuur ons een e-mail.

Telefoonnummer voor
persvragen tijdens
kantoortijden:

088 - 16 88 565



**Veiligheidsregio
Zuid-Limburg**

Contact

Bezoekadres:

Meld- en Coördinatiecentrum
Prins Bisschopsingel 53
6212 AB Maastricht

Bel voor meer informatie veiligheidsregio Zuid-Limburg:

0251 - 260960

Telefoonnummer voor persvragen tijdens kantoortijden:

088 - 16 88 565

e info@vrzl.nl

i www.vrzl.nl

twitter.com/vrzuidlimburg

facebook.com/veiligheidsregiozuidlimburg

Colofon

Dit is een uitgave van veiligheidsregio Zuid-Limburg

In samenwerking met de gemeenten Zuid-Limburg

oktober 2020

Tekst & redactie: Team Communicatie veiligheidsregio Zuid-Limburg

Foto's: Loraine Bodewes, Johannes Timmermans

Vormgeving & productie: Aviso

JAAROVERZICHT

JAAROVERZICHT

JAAROVERZICHT

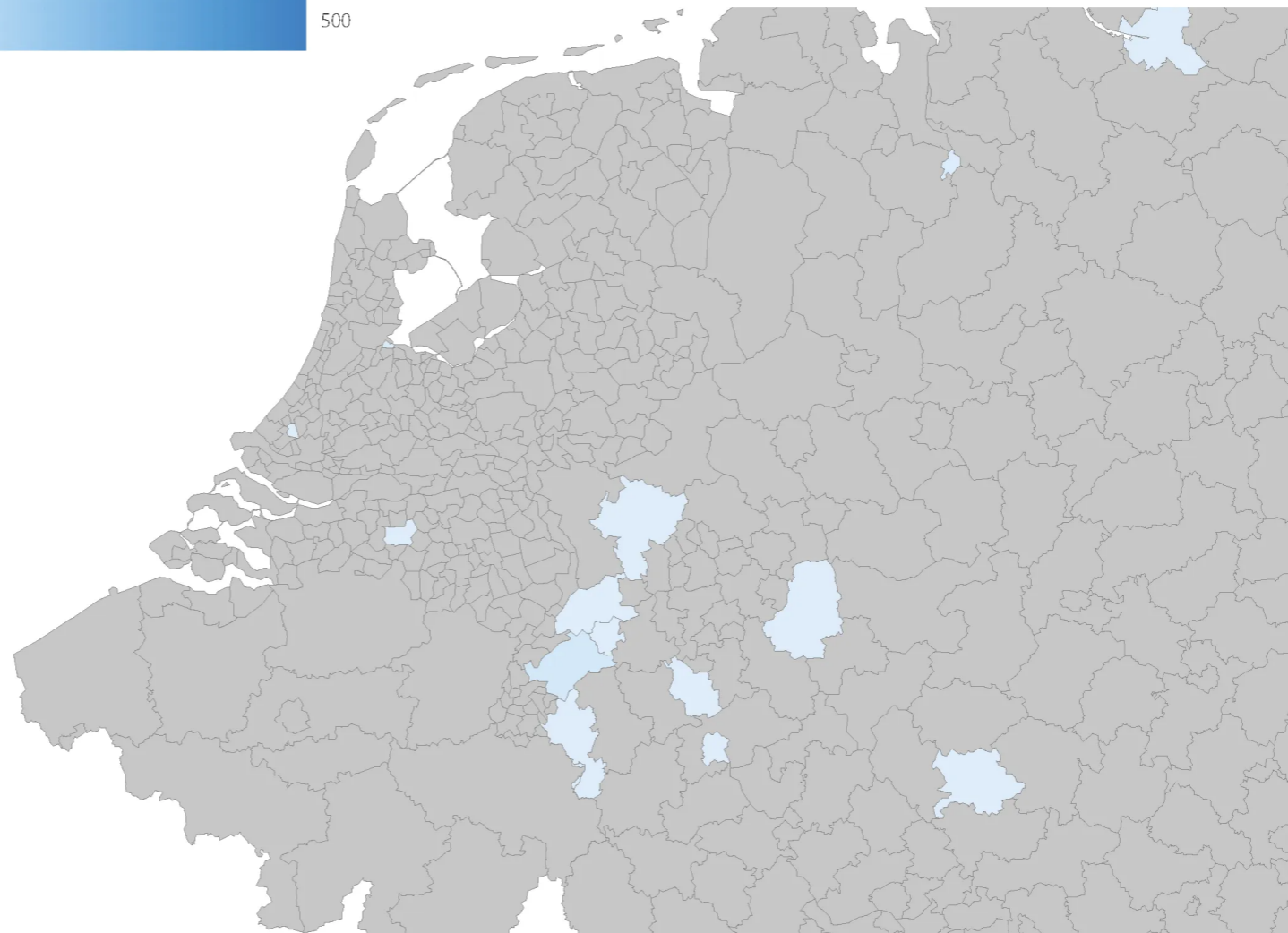
Maandnummer (gro...

- 1. januari
- 2. februari
- 3. maart
- 4. april
- 5. mei
- 6. juni
- 7. juli
- 8. augustus
- 9. september

Aantal nieuwe besmettingen per 100.000 inwoners per maand



2. februari



JAAROVERZICHT

JAAROVERZICHT

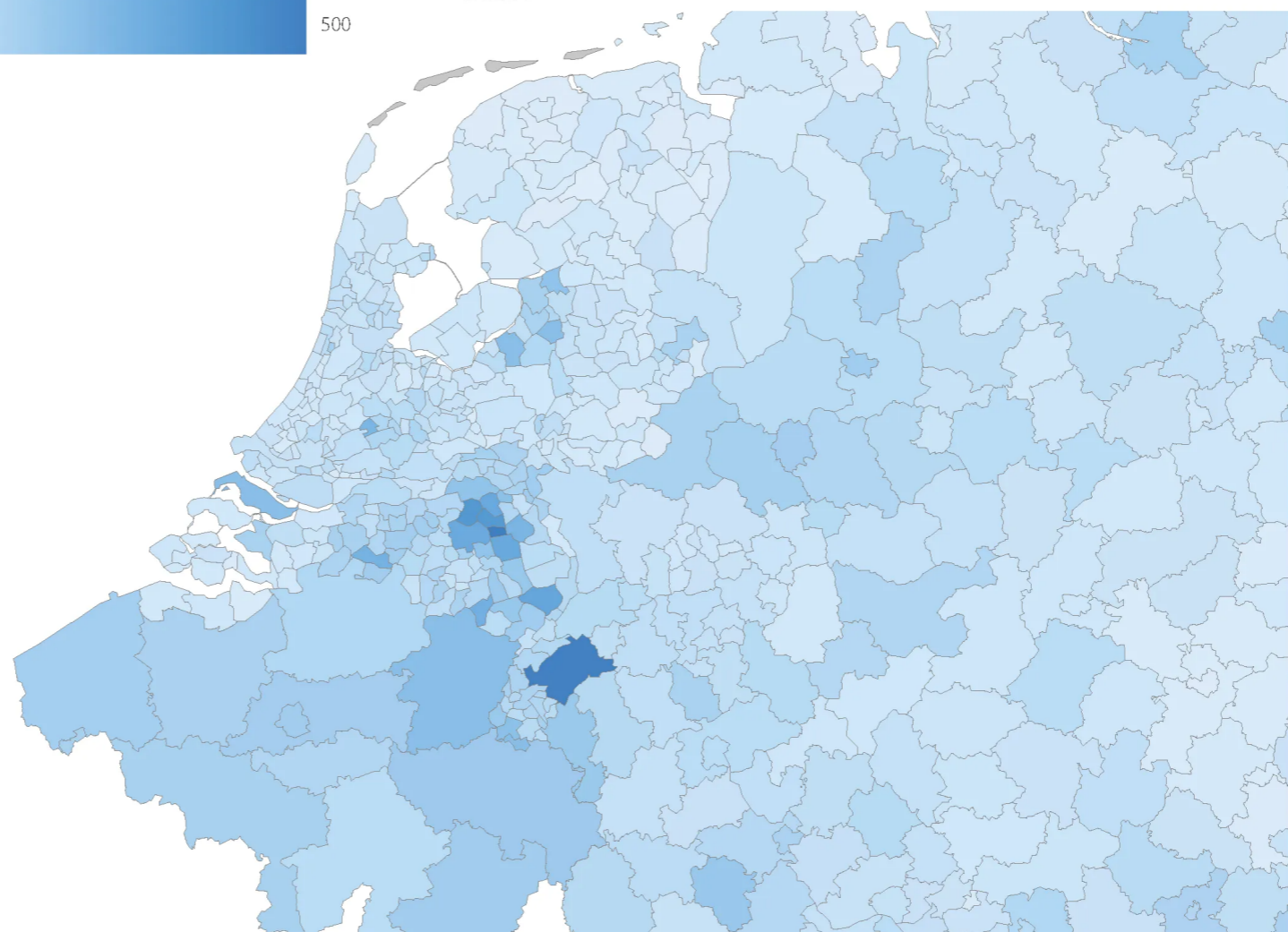
Maandnummer (gro...

- 1. januari
- 2. februari
- 3. maart
- 4. april
- 5. mei
- 6. juni
- 7. juli
- 8. augustus
- 9. september

Aantal nieuwe besmettingen per 100.000 inwoners per maand



3. maart

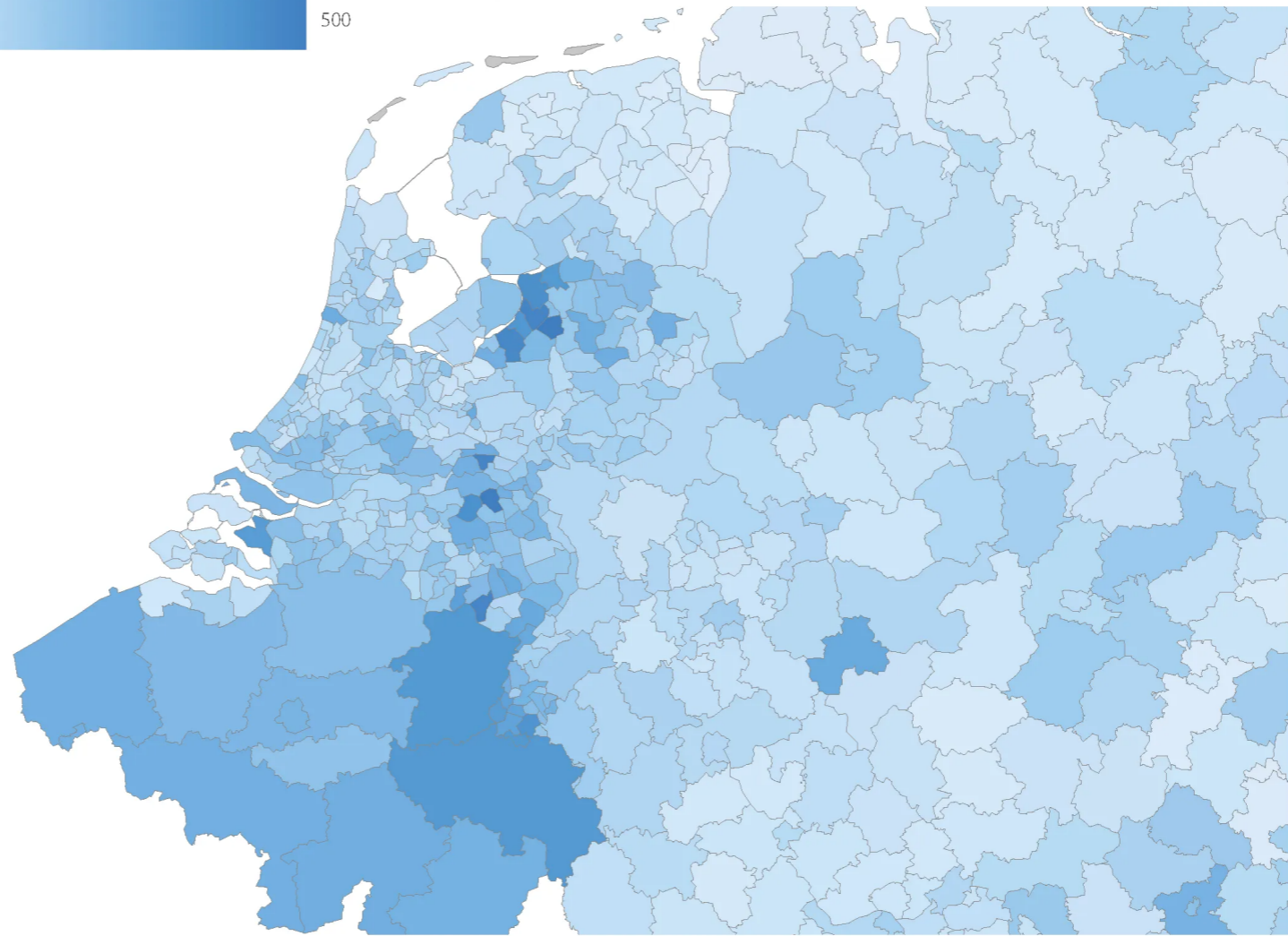


- Maandnummer (gro...
- 1. januari
 - 2. februari
 - 3. maart
 - 4. april
 - 5. mei
 - 6. juni
 - 7. juli
 - 8. augustus
 - 9. september

Aantal nieuwe besmettingen per 100.000 inwoners per maand



4. april

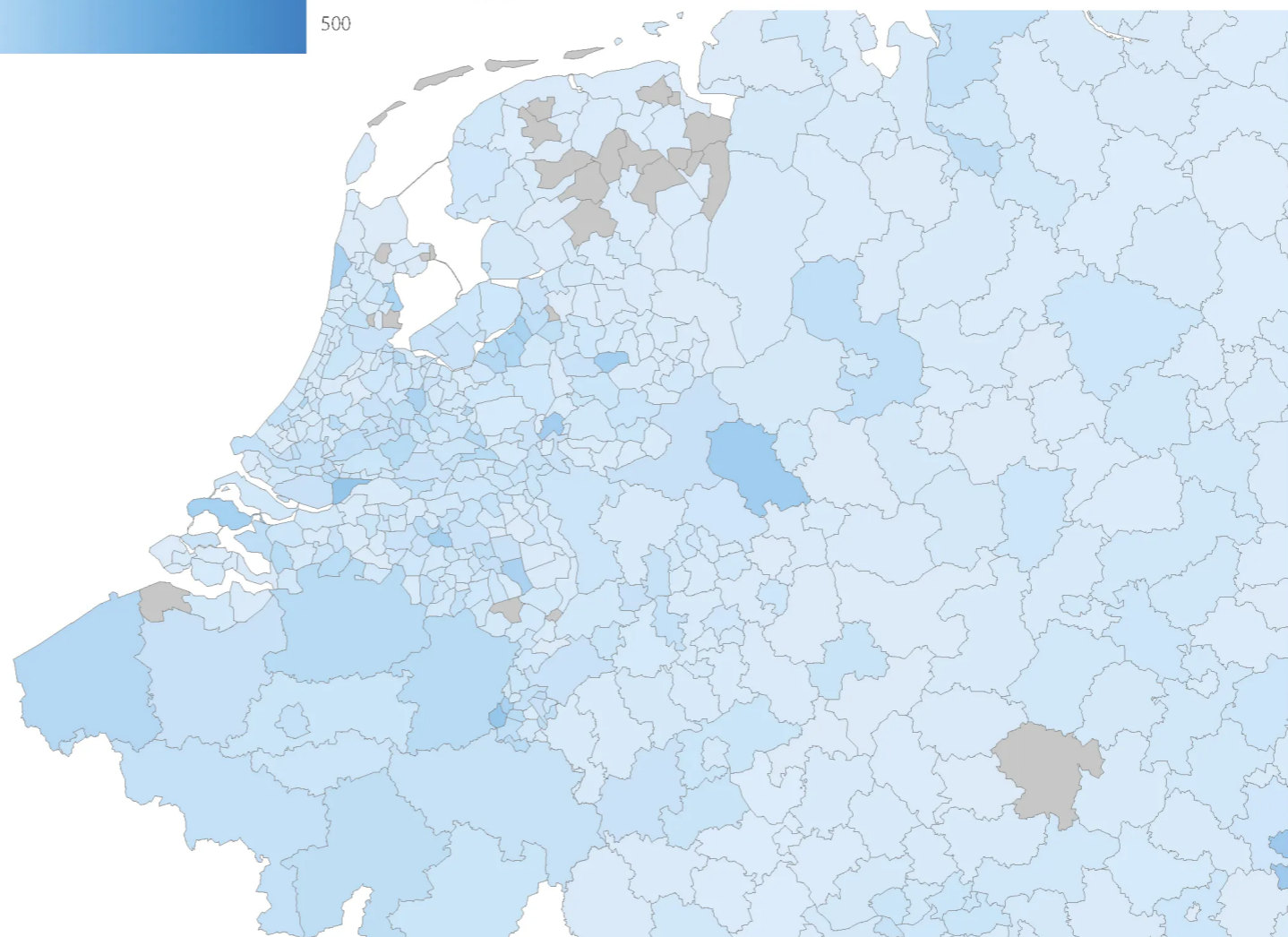


- Maandnummer (gro...
- 1. januari
 - 2. februari
 - 3. maart
 - 4. april
 - 5. mei
 - 6. juni
 - 7. juli
 - 8. augustus
 - 9. september

Aantal nieuwe besmettingen per 100.000 inwoners per maand



5. mei



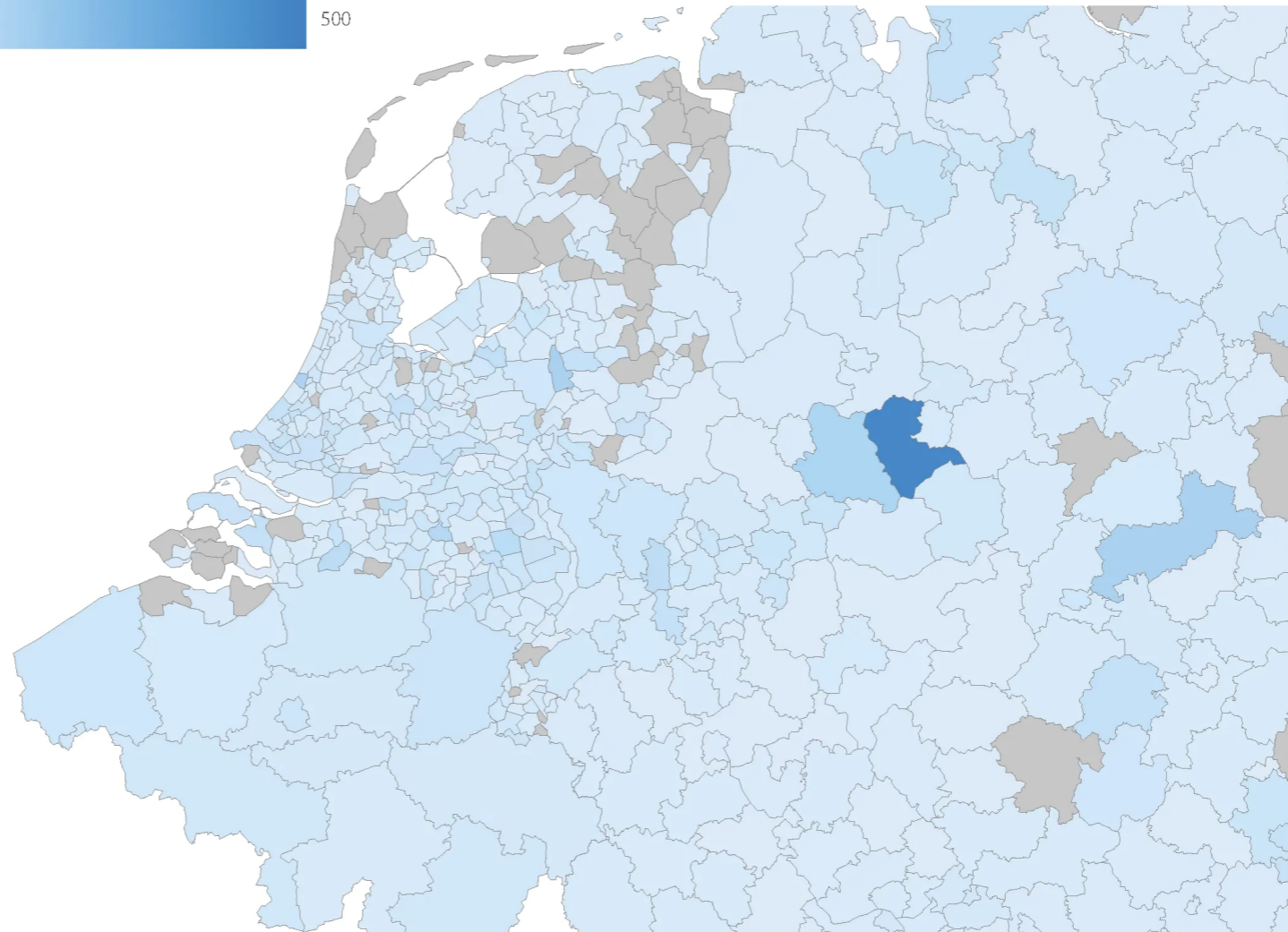
JAAROVERZICHT

- Maandnummer (gro...
 1. januari
 2. februari
 3. maart
 4. april
 5. mei
 6. juni
 7. juli
 8. augustus
 9. september

Aantal nieuwe besmettingen per 100.000 inwoners per maand



6. juni



JAAROVERZICHT

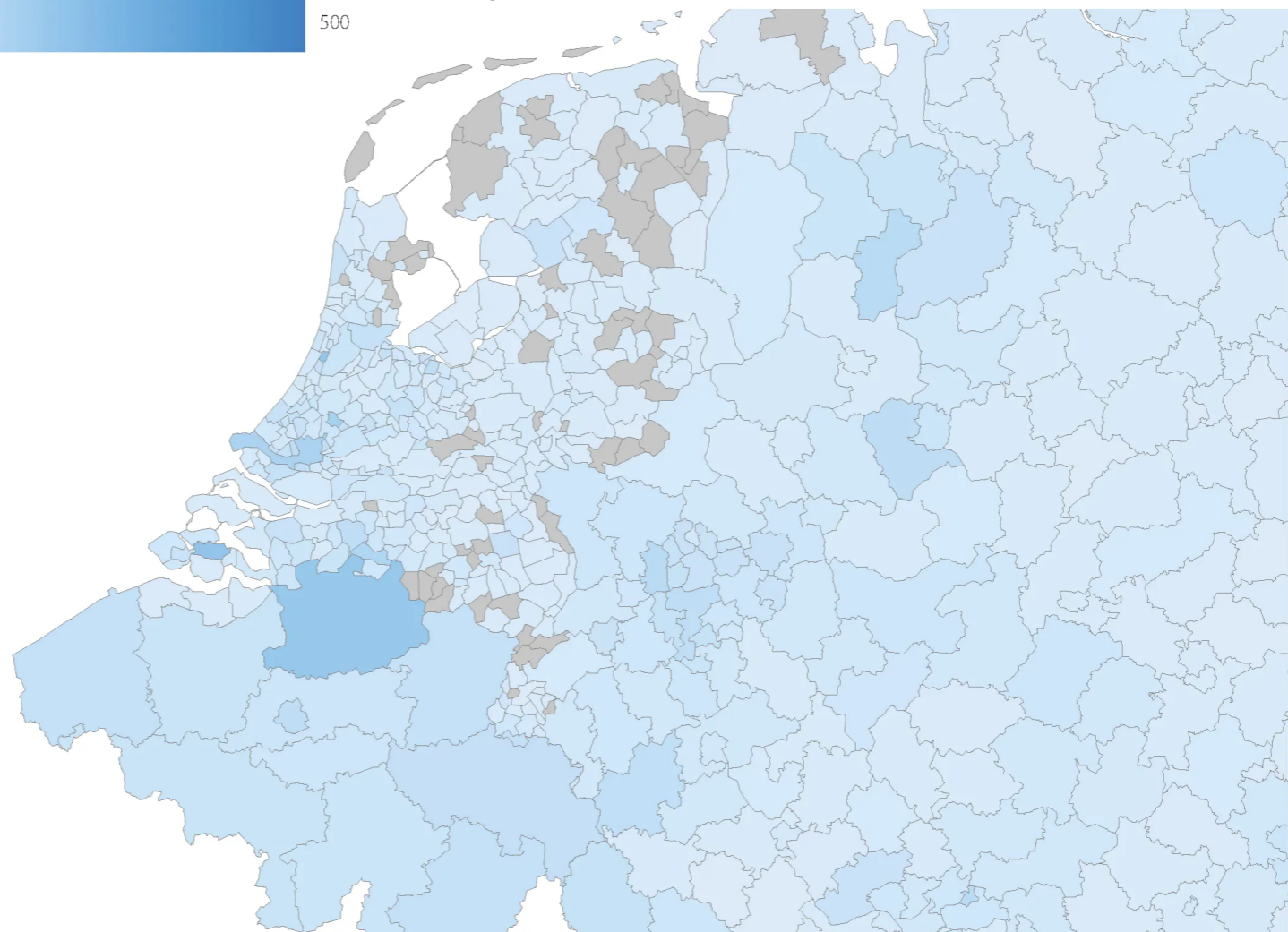
JAAROVERZICHT

- Maandnummer (gro...
 1. januari
 2. februari
 3. maart
 4. april
 5. mei
 6. juni
 7. juli
 8. augustus
 9. september

Aantal nieuwe besmettingen per 100.000 inwoners per maand



7. juli



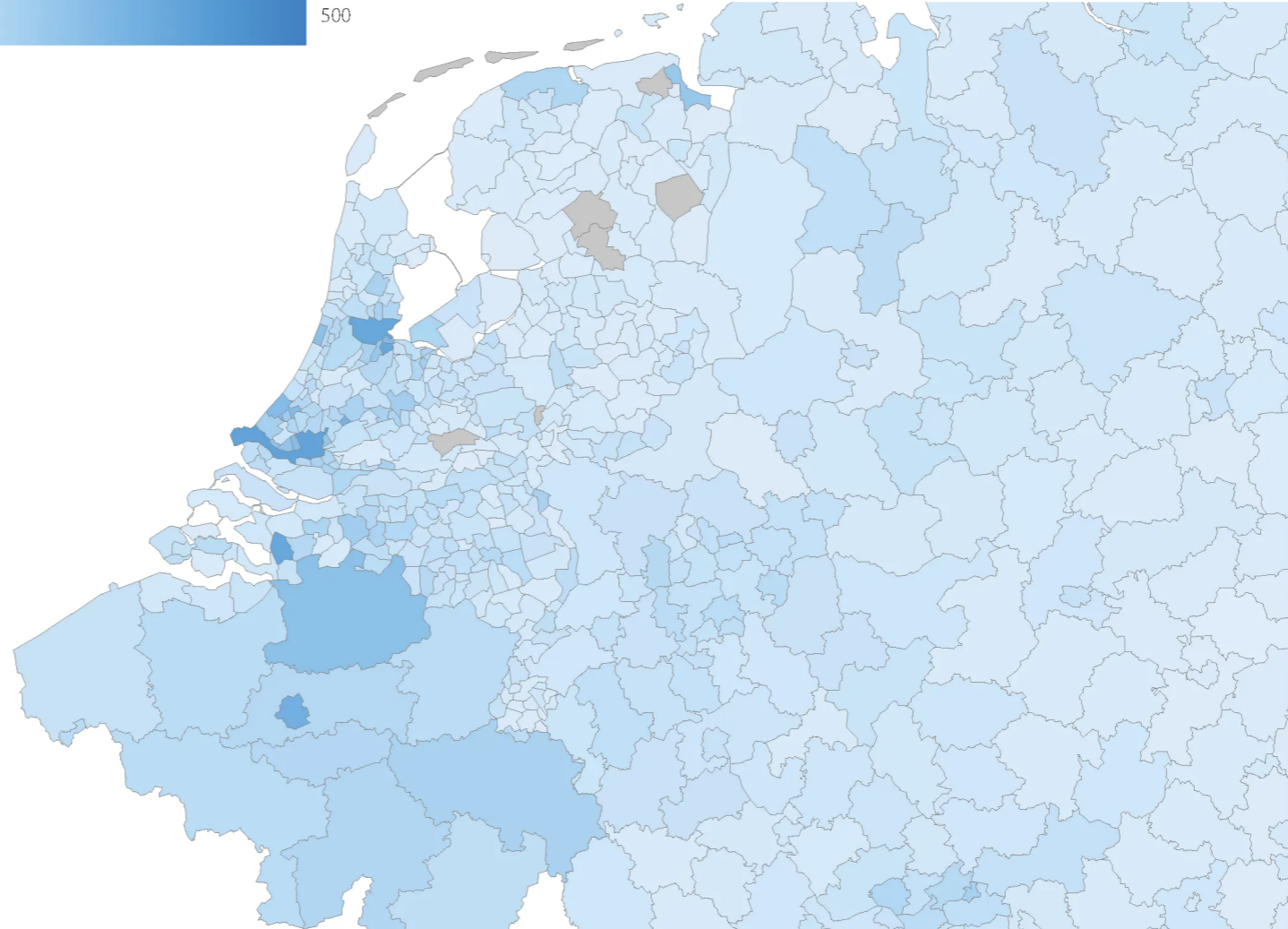
JAAROVERZICHT

- Maandnummer (gro...)
- 1. januari
 - 2. februari
 - 3. maart
 - 4. april
 - 5. mei
 - 6. juni
 - 7. juli
 - 8. augustus
 - 9. september

Aantal nieuwe besmettingen per 100.000 inwoners per maand



8. augustus



**Veiligheidsregio
Zuid-Limburg**
Bezoekadres

Meld- en
Coördinatiecentru
m
Prins
Bisschopsingel 53
6212 AB Maastricht

Bel voor meer
informatie
Veiligheidsregio
Zuid-Limburg:
0251 - 260960
Stuur ons een e-
mail.

Telefoonnumme
r voor
persvragen
tijdens
kantoortijden:
088 - 16 88 565

Aantal vastgestelde besmettingen per 100.000 inwoners per week

Veiligheidsregio	Besmettingen Nieuw per 100.000	Weeknummer
Brabant-Noord	85.88165808854549	13
Zuid-Limburg	83.45189199515376	16
Brabant-Noord	81.96424912310307	14
Amsterdam-Amstelland	80.79375667644713	33
Zuid-Limburg	77.75437326456094	15
Rotterdam-Rijnmond	75.0350641723421	33
IJsselland	71.47223397752387	15
Rotterdam-Rijnmond	71.0342005897122	15
Amsterdam-Amstelland	66.9860476832437	34
Zuid-Limburg	66.86205804430993	13
Zuid-Limburg	65.85661356244061	17
IJsselland	65.07734988479804	16
Brabant-Noord	62.829213022672754	16
Limburg-Noord	62.484499037738715	14
Gelderland-Zuid	61.94132661234342	14
Amsterdam-Amstelland	61.10844182802872	35
Rotterdam-Rijnmond	60.08844173157376	32
Limburg-Noord	59.792859079189974	15
Amsterdam-Amstelland	59.522421200431026	32
Brabant-Zuidoost	58.7707314075142	13
Zuid-Holland-Zuid	58.73740680875318	15
Noord- en Oost-Gelderland	58.32861350591196	16
Brabant-Noord	57.70644745247881	15
Brabant-Zuidoost	56.978160079180434	15
Noord- en Oost-Gelderland	56.63792905646524	17
Zuid-Limburg	56.304890984682054	14
Gelderland-Zuid	56.06758012324188	16
Brabant-Zuidoost	55.05754794167998	16
Kennemerland	52.70312511358432	14
Limburg-Noord	51.71793920354374	13

Limburg-Noord	6.921359893411058	24
Hollands-Midden	6.920013296311263	23
Brabant-Zuidoost	6.91420369500167	11
Kennemerland	6.905926739021393	30
Noord- en Oost-Gelderland	6.883500972747374	33
Rotterdam-Rijnmond	6.869407283383432	22
Noord-Holland-Noord	6.786173698901997	33
Zeeland	6.777381272010197	18
IJsselland	6.771053745239103	35
Limburg-Noord	6.729099896371862	32
Groningen	6.656232879401007	16
Groningen	6.656232879401007	35
IJsselland	6.582968918982462	34
Hollands-Midden	6.549298298294587	25
Haaglanden	6.537937952282008	26
Midden- en West-Brabant	6.519120222400233	23
Twente	6.49749925516472	33
Drenthe	6.482680102021178	18
Kennemerland	6.360721996467073	20
Groningen	6.314887603534289	32
Brabant-Zuidoost	6.273999649168182	22
Rotterdam-Rijnmond	6.265503346382691	28
Gooi en Vechtstreek	6.217286387640034	26
IJsselland	6.206799266469178	25
Flevoland	6.140446174265862	31
Midden- en West-Brabant	6.07260513867419	24
Gelderland-Zuid	6.051738806953092	25
Brabant-Noord	6.026783023757579	20
IJsselland	6.018714440212536	33
Zeeland	5.9953757406244055	21
Flevoland	5.90427516756333	23
Gelderland-Midden	5.881677856200149	23

Rotterdam-Rijnmond	51.70927460568847	16
IJsselland	51.3471575680632	14
Brabant-Zuidoost	49.67983395667867	14
Gelderland-Zuid	49.30387204488254	15
Brabant-Noord	49.118281643624265	17
Midden- en West-Brabant	47.33059887496059	13
IJsselland	47.02120656416044	17
Limburg-Noord	46.52691928348545	16
Gelderland-Zuid	46.45599495925756	13
Zaanstreek-Waterland	46.27105406640044	14
Brabant-Noord	45.95422055615153	12
Zeeland	45.8776578412998	15
Kennemerland	45.251993632008606	15
Gelderland-Zuid	44.67607178074194	17
Zuid-Limburg	44.40713128256174	18
Flevoland	44.163978253373706	16
Noord- en Oost-Gelderland	43.95779568561481	15
Zuid-Holland-Zuid	43.72673617984959	16
Rotterdam-Rijnmond	43.70754744042865	34
Zaanstreek-Waterland	43.618573260046276	15
Midden- en West-Brabant	43.13335708793579	15
Gooi en Vechtstreek	43.13242431425274	17
Haaglanden	42.81005946836713	33
Twente	42.78840972913352	15
Rotterdam-Rijnmond	42.12229960580171	14
Zuid-Holland-Zuid	41.986368570701345	14
Amsterdam-Amstelland	41.04994565546967	16
Rotterdam-Rijnmond	40.83900373967513	31
Noord-Holland-Noord	40.26463061348518	15
Rotterdam-Rijnmond	40.00863582629911	17
Haaglanden	39.944114064627065	16
Noord- en Oost-Gelderland	39.731084561998	14

Zuid-Holland-Zuid	5.873740680875318	24
IJsselland	5.830629613955894	32
Gooi en Vechtstreek	5.8287059884125325	25
Gooi en Vechtstreek	5.8287059884125325	30
Amsterdam-Amstelland	5.784310524179817	21
Amsterdam-Amstelland	5.784310524179817	29
Utrecht	5.755251297882952	25
Zeeland	5.734707230162475	23
Noord-Holland-Noord	5.7305466790727975	20
Twente	5.7051212972178025	35
Gelderland-Zuid	5.695754171249969	11
Fryslân	5.693788077207766	35
Noord- en Oost-Gelderland	5.675869223142572	21
Flevoland	5.668104160860796	21
Amsterdam-Amstelland	5.597719862109501	26
Noord-Holland-Noord	5.579742819097198	18
Limburg-Noord	5.5755399141366855	11
Limburg-Noord	5.5755399141366855	19
Limburg-Noord	5.5755399141366855	23
Hollands-Midden	5.560724970250122	26
Noord- en Oost-Gelderland	5.5551060481820915	20
Groningen	5.461524413867493	17
Gooi en Vechtstreek	5.44012558918503	21
Flevoland	5.431933154158263	22
Brabant-Zuidoost	5.3777139850013	25
Brabant-Zuidoost	5.3777139850013	31
Zuid-Limburg	5.362370569969719	24
Gelderland-Zuid	5.339769535546846	32
Gelderland-Midden	5.3078556263269645	20
Rotterdam-Rijnmond	5.284159448756487	26
Kennemerland	5.270312511358433	23
Utrecht	5.238754386534483	29

Twente	39.61889789734585	14
Hollands-Midden	39.41936145577308	16
Amsterdam-Amstelland	39.277334365801664	14
Amsterdam-Amstelland	38.71756237959072	15
Zaanstreek-Waterland	37.72417146814813	16
Rotterdam-Rijnmond	37.59302007829614	13
Utrecht	37.335348163189416	14
Limburg-Noord	37.29843942560403	17
Rotterdam-Rijnmond	37.29106810979577	35
Haaglanden	37.07816866088701	34
Amsterdam-Amstelland	37.03824642095786	13
Haaglanden	36.80948627928638	32
Midden- en West-Brabant	36.61423686553555	14
IJsselland	36.4884562937885	13
Utrecht	36.154783794392905	13
Haaglanden	36.09299992835136	17
Gelderland-Midden	36.00734492454238	16
Haaglanden	35.46607437128323	35
Utrecht	35.4169310638951	16
Brabant-Zuidoost	34.95514090250845	17
Zuid-Holland-Zuid	34.372260280677786	17
Limburg-Noord	33.453239484820116	12
Midden- en West-Brabant	33.39932826270804	17
Amsterdam-Amstelland	33.30643317955153	17
Midden- en West-Brabant	33.131419212472416	16
Hollands-Midden	33.11720648948961	15
Haaglanden	32.95837214301068	15
Utrecht	32.90823178020253	15
Zaanstreek-Waterland	32.419209855439796	13
Brabant-Noord	32.09261960150911	18
Flevoland	31.883085904841977	15
Flevoland	31.646914898139443	17

Fryslân	5.232129584461191	19
Brabant-Noord	5.122765570193942	26
Utrecht	5.017398567385139	26
Zaanstreek-Waterland	5.0102415231134225	24
Noord-Holland-Noord	4.976527379194798	31
Hollands-Midden	4.94286664022233	21
Kennemerland	4.906842682988885	21
Midden- en West-Brabant	4.822362904241269	25
Midden- en West-Brabant	4.73305988749606	29
Noord-Holland-Noord	4.6749196592435975	30
Drenthe	4.659426323327722	12
Hollands-Midden	4.572151642205655	29
Twente	4.437316564502735	21
Limburg-Noord	4.421979931901509	25
Zaanstreek-Waterland	4.420801343923609	23
Haaglanden	4.388478899476965	28
Brabant-Zuidoost	4.3533875116677185	21
Noord- en Oost-Gelderland	4.347474298577289	26
Noord- en Oost-Gelderland	4.347474298577289	32
Flevoland	4.251078120645596	25
Amsterdam-Amstelland	4.198289896582126	22
Kennemerland	4.179903026249791	29
Hollands-Midden	4.077864978183422	22
Brabant-Noord	4.068078541036366	25
Brabant-Noord	4.068078541036366	31
Gelderland-Midden	4.0167556091122965	31
IJsselland	3.949781351389477	22
Amsterdam-Amstelland	3.9184039034766505	27
Brabant-Noord	3.917408965442426	21
Gelderland-Zuid	3.9158309927343535	31
Fryslân	3.8471541062214634	12
Fryslân	3.8471541062214634	20

Zaanstreek-Waterland	31.535049586655074	17
Gooi en Vechtstreek	31.086431938200175	16
Gelderland-Midden	30.699489298215415	15
Gooi en Vechtstreek	30.697851538972674	15
Amsterdam-Amstelland	30.6941639105671	31
Kennemerland	30.531465583041953	13
Gelderland-Midden	30.269122625810525	13
Zeeland	29.976878703122026	14
Gelderland-Midden	29.695300395937338	14
Gooi en Vechtstreek	29.532110341290164	14
Midden- en West-Brabant	29.469995525918865	33
Hollands-Midden	29.16291317731175	14
Noord-Holland-Noord	29.105144975290788	14
Noord-Holland-Noord	28.954341115315184	16
Haaglanden	28.83857562513434	14
Hollands-Midden	28.4214831812784	33
Noord-Holland-Noord	28.04951795546159	13
Noord- en Oost-Gelderland	28.01705659083142	13
Gooi en Vechtstreek	27.977788744380153	18
Utrecht	27.890833212817387	17
Zuid-Limburg	27.649723251406368	19
Kennemerland	26.896767299346482	16
Flevoland	26.214981743981184	14
Zaanstreek-Waterland	25.935367884351837	33
Midden- en West-Brabant	25.897874856110512	32
Midden- en West-Brabant	25.45135977238447	12
Twente	25.356094654301348	13
Zeeland	25.284845514807273	16
Rotterdam-Rijnmond	24.911037401280577	18
Gooi en Vechtstreek	24.869145550560138	13
Zuid-Holland-Zuid	24.58269247921892	33
Zuid-Holland-Zuid	24.365146528075392	13

Gelderland-Zuid	3.7378386748827923	29
Midden- en West-Brabant	3.6614236865535554	28
Limburg-Noord	3.6529399437447254	20
Noord-Holland-Noord	3.619292639414398	21
Gelderland-Midden	3.586388936707408	32
Utrecht	3.467907833339728	10
Brabant-Noord	3.465400238660608	27
Limburg-Noord	3.460679946705529	22
Zeeland	3.3886906360050983	20
IJsselland	3.3855268726195513	26
Fryslân	3.385495613474888	18
Amsterdam-Amstelland	3.3586319172657007	28
Kennemerland	3.2712284553259234	25
Kennemerland	3.2712284553259234	28
Zuid-Holland-Zuid	3.2631892671529545	25
Noord- en Oost-Gelderland	3.260605723932967	31
Zaanstreek-Waterland	3.2419209855439797	29
Gelderland-Zuid	3.2038617213281073	26
Twente	3.1695118317876685	32
Zeeland	3.128022125543168	24
Gooi en Vechtstreek	3.108643193820017	28
Amsterdam-Amstelland	3.0787459241602253	11
Zuid-Holland-Zuid	3.045643316009424	26
Drenthe	3.0387562978224274	33
IJsselland	3.009357220106268	27
IJsselland	3.009357220106268	30
Utrecht	2.951410921991258	11
Utrecht	2.951410921991258	27
Utrecht	2.951410921991258	28
Midden- en West-Brabant	2.946999552591886	26
Brabant-Zuidoost	2.944938610834045	26
Hollands-Midden	2.84214831812784	11

Twente	24.24676551317566	16
Hollands-Midden	23.725759873067183	17
Gooi en Vechtstreek	23.703404352877634	35
Kennemerland	23.443803929835784	33
Utrecht	23.242361010681154	19
Noord- en Oost-Gelderland	23.18652959241221	18
Flevoland	22.672416643443185	33
Brabant-Zuidoost	22.663223222505476	35
Gelderland-Zuid	22.427032049296752	12
Fryslân	22.313493816084492	15
Gooi en Vechtstreek	22.149082755967626	33
Gooi en Vechtstreek	22.149082755967626	34
Zuid-Limburg	22.11977860112509	12
Brabant-Zuidoost	22.023019176671987	18
Amsterdam-Amstelland	22.017698124297368	18
Zuid-Holland-Zuid	21.75459511435303	21
Hollands-Midden	21.748613216978253	13
Midden- en West-Brabant	21.700633069085708	35
Gelderland-Midden	21.661789177712745	17
Rotterdam-Rijnmond	21.5895657477765	30
Zuid-Holland-Zuid	21.5370491632095	19
Zuid-Limburg	21.449482279878875	20
Zuid-Holland-Zuid	21.10195726092244	20
Midden- en West-Brabant	20.98620893512404	34
Haaglanden	20.68854338324855	13
Brabant-Noord	20.641731856369706	35
Flevoland	20.546877583120384	34
Zuid-Holland-Zuid	20.449319407491846	32
Kennemerland	20.354310388694635	34
Kennemerland	20.17257547450986	35
Utrecht	19.92202372344099	33
Zuid-Holland-Zuid	19.79668155406126	18

Drenthe	2.8361725446342656	32
Drenthe	2.8361725446342656	34
Flevoland	2.834052080430398	11
IJsselland	2.8212723938496262	21
Groningen	2.7307622069337465	31
Gelderland-Midden	2.72565559189763	25
Brabant-Zuidoost	2.68885699250065	30
Flevoland	2.597881073727865	24
Gelderland-Midden	2.582200034429334	26
Zuid-Limburg	2.513611204673306	31
Midden- en West-Brabant	2.5004844688658427	10
IJsselland	2.4451027413363424	23
IJsselland	2.4451027413363424	24
IJsselland	2.4451027413363424	28
Gelderland-Midden	2.4387444769610376	30
Drenthe	2.431005038257942	11
Drenthe	2.431005038257942	19
Drenthe	2.431005038257942	23
Drenthe	2.431005038257942	35
Noord-Holland-Noord	2.4128617596095987	11
Noord-Holland-Noord	2.4128617596095987	19
Zeeland	2.3460165941573763	11
Gooi en Vechtstreek	2.331482395365013	22
Gooi en Vechtstreek	2.331482395365013	23
Gooi en Vechtstreek	2.331482395365013	24
Fryslân	2.3082924637328786	24
Brabant-Zuidoost	2.3047345650005573	29
Gelderland-Midden	2.2952889194927413	11
Brabant-Noord	2.260043633909092	10
Twente	2.2186582822513676	31
Kennemerland	2.1808189702172824	24
Brabant-Zuidoost	2.1766937558338593	28

Brabant-Zuidoost	19.718284611671432	12
Drenthe	19.650624059251697	15
Zeeland	19.28946977418287	13
Drenthe	19.245456552875375	14
IJsselland	19.184652278177456	18
Twente	19.17554658231539	17
Utrecht	18.741459354644487	18
Gooi en Vechtstreek	18.651859162920104	32
Gelderland-Zuid	18.5112010565624	18
Utrecht	18.446318262445363	34
Utrecht	18.446318262445363	35
Flevoland	18.185167516095056	18
Haaglanden	18.180841154975997	31
Zaanstreek-Waterland	17.977925465289342	34
Brabant-Noord	17.929679495678798	11
Midden- en West-Brabant	17.860603349041735	18
Amsterdam-Amstelland	17.53952223460977	24
Flevoland	17.476654495987454	35
Zuid-Holland-Zuid	17.403676091482424	34
Fryslân	17.23525039587216	16
Drenthe	17.017035267805593	16
Flevoland	17.004312482582385	19
Utrecht	16.970612801449732	32
Haaglanden	16.837429246972846	18
Utrecht	16.82304225535017	12
Noord-Holland-Noord	16.437620737340392	17
Rotterdam-Rijnmond	16.380894291145108	19
Gelderland-Midden	16.35393355138578	18
Amsterdam-Amstelland	16.32668293115271	19
Brabant-Noord	16.121644588551522	34
Hollands-Midden	15.940744914717014	34
Gooi en Vechtstreek	15.93179636832759	19

Flevoland	2.125539060322798	27
IJsselland	2.068933088823059	20
IJsselland	2.068933088823059	29
Twente	2.0601826906619842	22
Amsterdam-Amstelland	2.0524972827734835	23
Gelderland-Midden	2.0083778045561482	27
Kennemerland	1.9990840560325085	27
Limburg-Noord	1.9225999703919605	21
Twente	1.9017070990726008	26
Flevoland	1.8893680536202655	30
Hollands-Midden	1.853574990083374	27
Zuid-Limburg	1.8433148834270912	10
Zuid-Limburg	1.8433148834270912	26
Zuid-Limburg	1.8433148834270912	30
Drenthe	1.8232537786934564	30
Kennemerland	1.8173491418477352	11
Kennemerland	1.8173491418477352	22
Rotterdam-Rijnmond	1.8117118110022241	11
Noord- en Oost-Gelderland	1.8114476244072037	11
Noord-Holland-Noord	1.809646319707199	24
Midden- en West-Brabant	1.7860603349041733	27
Gelderland-Zuid	1.7799231785156153	27
Gelderland-Zuid	1.7799231785156153	28
Gelderland-Zuid	1.7799231785156153	30
Zaanstreek-Waterland	1.7683205375694435	27
Twente	1.7432315074832172	11
Zuid-Holland-Zuid	1.7403676091482423	28
Limburg-Noord	1.7303399733527645	31
Hollands-Midden	1.7300033240778157	28
Noord- en Oost-Gelderland	1.6906844494467235	30
Zuid-Limburg	1.6757408031155374	25
Brabant-Noord	1.6573653315333343	28

Fryslân	15.850274917632431	14
Flevoland	15.823457449069721	13
Hollands-Midden	15.817173248711455	32
Midden- en West-Brabant	15.806633963901936	31
Amsterdam-Amstelland	15.673615613906602	12
Midden- en West-Brabant	15.449421896921102	11
Drenthe	15.396365242300298	17
IJsselland	15.234870926787982	12
Amsterdam-Amstelland	15.207138958730809	30
Zuid-Limburg	15.081667228039835	35
Gelderland-Midden	15.062833534171114	35
Zuid-Holland-Zuid	15.010670628903592	22
Brabant-Zuidoost	14.98077467250362	34
Groningen	14.848519500202245	13
Zaanstreek-Waterland	14.736004479745361	18
Zuid-Holland-Zuid	14.57557872661653	23
Zaanstreek-Waterland	14.441284390150454	35
Hollands-Midden	14.2107415906392	35
Hollands-Midden	14.087169924633642	31
Limburg-Noord	14.034979783861312	34
Brabant-Noord	14.01227053023637	19
Gelderland-Midden	13.915189074424744	22
Rotterdam-Rijnmond	13.88979055101705	20
Limburg-Noord	13.842719786822116	35
Brabant-Zuidoost	13.82840739000334	19
Rotterdam-Rijnmond	13.738814566766864	29
Rotterdam-Rijnmond	13.663326574641772	12
Limburg-Noord	13.65045978978292	33
Zeeland	13.554762544020393	17
Noord- en Oost-Gelderland	13.525475595573788	19
Zuid-Limburg	13.4059264249243	21
Gelderland-Zuid	13.349423838867114	35

Drenthe	1.6206700255052946	21
Drenthe	1.6206700255052946	25
Gelderland-Midden	1.5780111321512598	29
Zeeland	1.564011062771584	25
Zeeland	1.564011062771584	28
Gooi en Vechtstreek	1.5543215969100086	29
Brabant-Zuidoost	1.5364897100003712	27
Zuid-Limburg	1.5081667228039837	27
Noord-Holland-Noord	1.5080385997559993	29
IJsselland	1.504678610053134	11
Zaanstreek-Waterland	1.4736004479745362	30
Haaglanden	1.4329727018700293	11
Gelderland-Zuid	1.4239385428124922	10
Drenthe	1.4180862723171328	29
Brabant-Zuidoost	1.4084489008336738	10
IJsselland	1.3165937837964923	31
Zuid-Holland-Zuid	1.3052757068611818	10
Zuid-Holland-Zuid	1.3052757068611818	29
Zeeland	1.3033425523096533	26
Twente	1.2678047327150672	23
Twente	1.2678047327150672	29
Twente	1.2678047327150672	30
Fryslân	1.2310893139908685	11
Fryslân	1.2310893139908685	21
Fryslân	1.2310893139908685	32
Drenthe	1.215502519128971	24
Groningen	1.194708465533514	18
Flevoland	1.1808550335126657	26
Zaanstreek-Waterland	1.178880358379629	11
Zuid-Limburg	1.1730185621808762	28
Gooi en Vechtstreek	1.1657411976825065	10
Gooi en Vechtstreek	1.1657411976825065	11

Zuid-Holland-Zuid	13.27030301975535	35
Zeeland	13.033425523096534	33
Kennemerland	12.721443992934146	32
Rotterdam-Rijnmond	12.681982677015567	24
Haaglanden	12.628071935229633	24
Brabant-Zuidoost	12.547999298336364	33
Limburg-Noord	12.496899807547742	18
Zuid-Holland-Zuid	12.182573264037696	12
Gelderland-Zuid	12.103477613906184	20
Zaanstreek-Waterland	12.083523673391197	32
Gooi en Vechtstreek	12.045992376052567	27
Zeeland	11.990751481248811	34
Hollands-Midden	11.98645160253915	30
Noord- en Oost-Gelderland	11.955554321087545	22
Utrecht	11.953214234064594	23
Drenthe	11.952441438101546	13
Groningen	11.947084655335141	15
Zaanstreek-Waterland	11.78880358379629	22
Brabant-Noord	11.75222689632728	33
Zeeland	11.73008297078688	31
Zeeland	11.73008297078688	32
Kennemerland	11.631034507825506	12
Gelderland-Midden	11.476444597463706	12
Noord- en Oost-Gelderland	11.472501621245623	35
Twente	11.410242594435605	18
Gelderland-Zuid	11.391508342499938	22
Amsterdam-Amstelland	11.382030386289319	20
Zuid-Holland-Zuid	11.312389459463574	31
IJsselland	11.285089575398505	19
Zeeland	11.208745949863019	29
Gelderland-Midden	11.189533482527112	33
Hollands-Midden	11.121449940500243	19

Limburg-Noord	1.1535599822351763	26
Rotterdam-Rijnmond	1.13231988187639	10
Kennemerland	1.0904094851086412	26
Zeeland	1.0426740418477227	27
Groningen	1.024035827600155	19
Drenthe	1.012918765940809	20
Gelderland-Midden	1.0041889022780741	28
Noord- en Oost-Gelderland	0.9661053996838419	27
Limburg-Noord	0.9612999851959803	27
Limburg-Noord	0.9612999851959803	30
Twente	0.9508535495363004	25
Twente	0.9508535495363004	27
Fryslân	0.9233169854931512	29
Fryslân	0.9233169854931512	31
Kennemerland	0.9086745709238676	10
Noord-Holland-Noord	0.9048231598535995	22
Noord-Holland-Noord	0.9048231598535995	25
Noord-Holland-Noord	0.9048231598535995	26
Brabant-Noord	0.9040174535636367	30
Zaanstreek-Waterland	0.8841602687847218	10
Zuid-Holland-Zuid	0.8701838045741211	27
Groningen	0.8533631896667959	20
Groningen	0.8533631896667959	25
Groningen	0.8533631896667959	28
Groningen	0.8533631896667959	30
Drenthe	0.8103350127526473	31
Twente	0.7923779579469171	24
Limburg-Noord	0.7690399881567842	29
Noord-Holland-Noord	0.7540192998779996	23
Groningen	0.6826905517334366	11
Groningen	0.6826905517334366	23
Zuid-Holland-Zuid	0.6526378534305909	11

Zeeland	9.644734887091435	30
Brabant-Noord	9.642852838012127	24
Gelderland-Zuid	9.611585163984323	33
Utrecht	9.518300223421807	21
Hollands-Midden	9.515018282427985	24
Noord-Holland-Noord	9.500643178462795	35
Kennemerland	9.450215537608223	31
Haaglanden	9.403883356022067	22
Zeeland	9.384066376629505	12
Utrecht	9.370729677322243	20
Flevoland	9.210669261398793	20
Midden- en West-Brabant	9.198210724756493	19
Zeeland	9.123397866167574	19
Midden- en West-Brabant	9.108907708011285	30
Fryslân	9.079283690682654	17
Haaglanden	9.04564018055456	30
Twente	9.033108720594855	12
Hollands-Midden	8.897159952400195	20
Flevoland	8.738327247993727	12
Groningen	8.704304534601317	14
Utrecht	8.63287694682443	24
Haaglanden	8.597836211220176	23
Gooi en Vechtstreek	8.548768783005048	31
Brabant-Noord	8.43749623326061	23
Twente	8.39920635423732	19
Kennemerland	8.359806052499582	18
Haaglanden	8.329153829619546	29
Gelderland-Midden	8.320422333161186	21
Hollands-Midden	8.279301622372403	12
Flevoland	8.265985234588662	32
Zuid-Limburg	8.211129935266133	22
Gooi en Vechtstreek	8.160188383777545	12

Rotterdam-Rijnmond	8.077215157384915	25
Rotterdam-Rijnmond	7.9262391731347295	27
Haaglanden	7.8813498602851615	21
Zuid-Limburg	7.875981774643026	34
Midden- en West-Brabant	7.8586654735783625	20
Fryslân	7.848194376691786	34
Gelderland-Zuid	7.831661985468707	21
Zeeland	7.82005531385792	22
Gelderland-Midden	7.746600103288002	19
Noord-Holland-Noord	7.690996858755597	34
Zaanstreek-Waterland	7.662722329467588	31
Midden- en West-Brabant	7.590756423342738	21
Zuid-Limburg	7.540833614019918	23
Noord-Holland-Noord	7.540192998779997	32
Utrecht	7.452312578027926	30
Zuid-Holland-Zuid	7.39656233888003	30
Gooi en Vechtstreek	7.383027585322541	20
Brabant-Noord	7.382809204103034	32
Amsterdam-Amstelland	7.37033115177751	25
Zaanstreek-Waterland	7.3680022398726805	25
Noord- en Oost-Gelderland	7.366553672589296	24
Groningen	7.338923431134444	12
Midden- en West-Brabant	7.322847373107111	22
Haaglanden	7.254424303217023	27
Brabant-Zuidoost	7.170285313335067	23
Haaglanden	7.164863509350147	12
Noord- en Oost-Gelderland	7.125027322668336	23
Noord- en Oost-Gelderland	7.125027322668336	25
Brabant-Noord	7.081470052915155	22
Rotterdam-Rijnmond	7.020383267633617	23
Noord- en Oost-Gelderland	7.004264147707855	34
Twente	6.972926029932869	20

Twente	0.6339023663575336	10
Fryslân	0.6155446569954343	22
Fryslân	0.6155446569954343	23
Fryslân	0.6155446569954343	26
Fryslân	0.6155446569954343	30
Drenthe	0.6077512595644855	10
Zaanstreek-Waterland	0.5894401791898145	28
Gelderland-Midden	0.5738222298731853	10
Groningen	0.5120179138000776	26
Zuid-Limburg	0.5027222409346612	29
Flevoland	0.4723420134050664	10
Fryslân	0.4616584927465756	28
Noord-Holland-Noord	0.45241157992679976	27
Noord-Holland-Noord	0.45241157992679976	28
Haaglanden	0.4478039693343842	10
Noord- en Oost-Gelderland	0.3622895248814408	28
Groningen	0.3413452758667183	21
Groningen	0.3413452758667183	22
Groningen	0.3413452758667183	24
Zuid-Limburg	0.3351481606231074	32
Fryslân	0.30777232849771713	25
Amsterdam-Amstelland	0.2798859931054751	9
Amsterdam-Amstelland	0.2798859931054751	10
Zeeland	0.2606685104619307	10
Hollands-Midden	0.2471433320111165	10
Drenthe	0.20258375318816182	22
Limburg-Noord	0.19225999703919605	28
Midden- en West-Brabant	0.17860603349041734	9
Fryslân	0.15388616424885856	27
Noord- en Oost-Gelderland	0.12076317496048024	10
Haaglanden	0.08956079386687683	9
Brabant-Noord	0	9

Brabant-Zuidoost	0	9
Drenthe	0	9
Drenthe	0	26
Drenthe	0	28
Flevoland	0	9
Fryslân	0	9
Fryslân	0	10
Gelderland-Midden	0	9
Gelderland-Zuid	0	9
Gooi en Vechtstreek	0	9
Groningen	0	9
Groningen	0	10
Groningen	0	27
Groningen	0	29
Hollands-Midden	0	9
IJsselland	0	9
IJsselland	0	10
Kennemerland	0	9
Limburg-Noord	0	9
Limburg-Noord	0	10
Noord- en Oost-Gelderland	0	9
Noord-Holland-Noord	0	9
Noord-Holland-Noord	0	10
Rotterdam-Rijnmond	0	9
Twente	0	9
Twente	0	28
Utrecht	0	9
Zaanstreek-Waterland	0	9
Zeeland	0	9
Zuid-Holland-Zuid	0	9
Zuid-Limburg	0	9
Drenthe	-0.20258375318816182	27

Flevoland	-0.2361710067025332	29
Brabant-Noord	-0.9040174535636367	29
Flevoland	-1.417026040215199	28
Zaanstreek-Waterland	-1.7683205375694435	26
Noord- en Oost-Gelderland	-1.9322107993676838	29

Aantal overledenen per 100.000 inwoners per week

statnaam	Overleden Nieuw per 100.000	Weeknummer
Brabant-Noord	22.60043633909092	14
Gooi en Vechtstreek	17.097537566010097	19
Limburg-Noord	15.765319757214074	14
Zuid-Limburg	14.243796826482068	15
Brabant-Noord	13.861600954642432	16
Brabant-Noord	13.409592227860612	13
Brabant-Noord	12.505574774296976	15
Limburg-Noord	12.496899807547742	15
Brabant-Zuidoost	11.523672825002786	15
Brabant-Zuidoost	11.395632015836087	14
Zuid-Limburg	10.724741139939438	16
Brabant-Zuidoost	10.243264733335808	16
Brabant-Noord	9.642852838012127	17
Zuid-Limburg	9.551722577758563	17
Midden- en West-Brabant	9.37681675824691	14
Kennemerland	9.086745709238677	15
Zuid-Limburg	8.881426256512347	14
Limburg-Noord	8.651699866763822	13
Gelderland-Zuid	8.365638939023393	14
IJsselland	8.27573235292236	14
Rotterdam-Rijnmond	8.077215157384915	16
Limburg-Noord	7.882659878607037	16
Midden- en West-Brabant	7.7693624568331545	13
Zuid-Limburg	7.373259533708365	13
Zaanstreek-Waterland	7.3680022398726805	15
Midden- en West-Brabant	6.965635306126276	15
Rotterdam-Rijnmond	6.944895275508525	17
Zuid-Limburg	6.70296321246215	18
Brabant-Noord	6.629461326133337	12
Rotterdam-Rijnmond	6.4164793306328765	18

Gelderland-Zuid	6.407723442656215	15
Kennemerland	6.360721996467073	14
Rotterdam-Rijnmond	6.340991338507783	15
Noord- en Oost-Gelderland	6.279685097944974	15
Noord- en Oost-Gelderland	6.279685097944974	17
Brabant-Zuidoost	6.273999649168182	17
Haaglanden	6.269255570681378	17
Gelderland-Zuid	6.229731124804653	17
Brabant-Noord	6.1774525993515175	18
IJsselland	6.018714440212536	15
IJsselland	6.018714440212536	17
Kennemerland	5.997252168097526	16
Noord- en Oost-Gelderland	5.7966323981030525	14
Noord- en Oost-Gelderland	5.7966323981030525	16
Utrecht	5.681466024833171	16
Rotterdam-Rijnmond	5.6615994093819495	19
Amsterdam-Amstelland	5.597719862109501	16
Haaglanden	5.552769219746364	16
Gelderland-Zuid	5.517761853398407	16
Utrecht	5.386324932634046	15
Midden- en West-Brabant	5.35818100471252	17
Amsterdam-Amstelland	5.317833869004025	17
Zuid-Holland-Zuid	5.221102827444727	22
Zuid-Limburg	5.027222409346612	19
Utrecht	5.017398567385139	14
Midden- en West-Brabant	5.0009689377316855	16
Haaglanden	4.83628286881135	18
Flevoland	4.723420134050663	18
Zeeland	4.692033188314753	14
Gelderland-Midden	4.5905778389854826	16
Noord-Holland-Noord	4.524115799267999	16
IJsselland	4.514035830159402	16

IJsselland	0.18808482625664175	22
IJsselland	0.18808482625664175	28
Amsterdam-Amstelland	0.1865906620703167	26
Kennemerland	0.18173491418477353	24
Kennemerland	0.18173491418477353	30
Kennemerland	0.18173491418477353	32
Kennemerland	0.18173491418477353	35
Haaglanden	0.17912158773375367	30
Haaglanden	0.17912158773375367	31
Haaglanden	0.17912158773375367	33
Midden- en West-Brabant	0.17860603349041734	26
Midden- en West-Brabant	0.17860603349041734	27
Midden- en West-Brabant	0.17860603349041734	33
Gelderland-Zuid	0.17799231785156153	33
Gelderland-Zuid	0.17799231785156153	34
Groningen	0.17067263793335916	13
Groningen	0.17067263793335916	18
Groningen	0.17067263793335916	19
Groningen	0.17067263793335916	20
Groningen	0.17067263793335916	21
Groningen	0.17067263793335916	22
Zuid-Limburg	0.1675740803115537	26
Zuid-Limburg	0.1675740803115537	31
Twente	0.1584755915893834	11
Twente	0.1584755915893834	24
Twente	0.1584755915893834	26
Twente	0.1584755915893834	27
Twente	0.1584755915893834	34
Fryslân	0.15388616424885856	12
Fryslân	0.15388616424885856	20
Fryslân	0.15388616424885856	23
Rotterdam-Rijnmond	0.15097598425018532	12

Rotterdam-Rijnmond	0.15097598425018532	27
Rotterdam-Rijnmond	0.15097598425018532	33
Noord-Holland-Noord	0.15080385997559992	24
Brabant-Noord	0.15066957559393948	23
Brabant-Noord	0.15066957559393948	27
Brabant-Noord	0.15066957559393948	32
Brabant-Noord	0.15066957559393948	33
Utrecht	0.1475705460995629	26
Utrecht	0.1475705460995629	32
Gelderland-Midden	0.14345555746829633	23
Gelderland-Midden	0.14345555746829633	24
Gelderland-Midden	0.14345555746829633	25
Gelderland-Midden	0.14345555746829633	26
Gelderland-Midden	0.14345555746829633	27
Gelderland-Midden	0.14345555746829633	34
Gelderland-Midden	0.14345555746829633	35
Brabant-Zuidoost	0.1280408091666976	23
Brabant-Zuidoost	0.1280408091666976	24
Brabant-Zuidoost	0.1280408091666976	25
Brabant-Zuidoost	0.1280408091666976	28
Brabant-Zuidoost	0.1280408091666976	32
Hollands-Midden	0.12357166600555824	26
Noord- en Oost-Gelderland	0.12076317496048024	11
Amsterdam-Amstelland	0.09329533103515834	12
Haaglanden	0.08956079386687683	25
Haaglanden	0.08956079386687683	32
Midden- en West-Brabant	0.08930301674520867	11
Midden- en West-Brabant	0.08930301674520867	21
Midden- en West-Brabant	0.08930301674520867	31
Midden- en West-Brabant	0.08930301674520867	34
Rotterdam-Rijnmond	0.07548799212509266	26
Rotterdam-Rijnmond	0.07548799212509266	31

Amsterdam-Amstelland	4.384880558652442	14
Zuid-Holland-Zuid	4.350919022870606	16
Hollands-Midden	4.325008310194539	17
Gelderland-Midden	4.303666724048889	14
Noord-Holland-Noord	4.222508079316798	14
Zaanstreek-Waterland	4.126081254328701	16
Zaanstreek-Waterland	4.126081254328701	18
Utrecht	4.05819001773798	17
Brabant-Zuidoost	3.9692650841676262	18
Hollands-Midden	3.954293312177864	15
IJsselland	3.949781351389477	13
Gelderland-Zuid	3.9158309927343535	18
Zuid-Holland-Zuid	3.915827120583545	15
Zuid-Holland-Zuid	3.915827120583545	18
Noord- en Oost-Gelderland	3.8644215987353676	18
Hollands-Midden	3.8307216461723055	14
Amsterdam-Amstelland	3.825108572441492	15
Flevoland	3.778736107240531	19
Gelderland-Midden	3.7298444941757043	15
Brabant-Zuidoost	3.7131834658342306	13
Twente	3.6449386065558183	18
Haaglanden	3.5824317546750737	15
Gelderland-Zuid	3.5598463570312306	13
Zaanstreek-Waterland	3.536641075138887	14
Zuid-Holland-Zuid	3.4807352182964846	14
Zuid-Holland-Zuid	3.4807352182964846	17
Noord-Holland-Noord	3.4684887794387986	15
Brabant-Noord	3.465400238660608	19
Limburg-Noord	3.460679946705529	18
Zuid-Limburg	3.351481606231075	20
Hollands-Midden	3.3364349821500725	16
Twente	3.327987423377052	15

Limburg-Noord	3.268419949666333	17
Zaanstreek-Waterland	3.2419209855439797	17
Twente	3.1695118317876685	14
Haaglanden	3.134627785340689	19
Utrecht	3.098981468090821	18
Rotterdam-Rijnmond	3.095007677128799	20
Amsterdam-Amstelland	3.0787459241602253	18
Amsterdam-Amstelland	2.985450593125067	19
Zaanstreek-Waterland	2.9472008959490723	13
Kennemerland	2.9077586269563764	17
Zeeland	2.8673536150812375	15
Hollands-Midden	2.84214831812784	18
Brabant-Zuidoost	2.8168978016673476	19
Noord- en Oost-Gelderland	2.7775530240910458	19
Kennemerland	2.7260237127716027	18
Gelderland-Midden	2.72565559189763	17
Twente	2.694085057019518	17
Limburg-Noord	2.6916399585487447	12
Midden- en West-Brabant	2.67909050235626	18
Gelderland-Zuid	2.669884767773423	19
Flevoland	2.597881073727865	20
Haaglanden	2.597263022139428	14
Twente	2.5356094654301344	16
Gelderland-Midden	2.4387444769610376	13
Zuid-Holland-Zuid	2.393005462578833	21
Kennemerland	2.3625538844020557	13
Zeeland	2.3460165941573763	16
Fryslân	2.3082924637328786	16
Kennemerland	2.1808189702172824	19
Noord- en Oost-Gelderland	2.1737371492886446	13
Fryslân	2.15440629948402	17
Amsterdam-Amstelland	2.145792613808642	20

Utrecht	0.07378527304978146	25
Utrecht	0.07378527304978146	27
Utrecht	0.07378527304978146	28
Utrecht	0.07378527304978146	29
Utrecht	0.07378527304978146	31
Amsterdam-Amstelland	0	11
Amsterdam-Amstelland	0	27
Amsterdam-Amstelland	0	28
Amsterdam-Amstelland	0	30
Amsterdam-Amstelland	0	31
Amsterdam-Amstelland	0	32
Brabant-Noord	0	11
Brabant-Noord	0	25
Brabant-Noord	0	26
Brabant-Noord	0	28
Brabant-Noord	0	30
Brabant-Noord	0	31
Brabant-Noord	0	34
Brabant-Noord	0	35
Brabant-Zuidoost	0	11
Brabant-Zuidoost	0	27
Brabant-Zuidoost	0	29
Brabant-Zuidoost	0	30
Brabant-Zuidoost	0	31
Brabant-Zuidoost	0	33
Brabant-Zuidoost	0	35
Drenthe	0	11
Drenthe	0	21
Drenthe	0	22
Drenthe	0	23
Drenthe	0	24
Drenthe	0	26

Drenthe	0	27
Drenthe	0	28
Drenthe	0	29
Drenthe	0	30
Drenthe	0	31
Drenthe	0	32
Drenthe	0	33
Drenthe	0	34
Drenthe	0	35
Flevoland	0	11
Flevoland	0	12
Flevoland	0	21
Flevoland	0	26
Flevoland	0	28
Flevoland	0	29
Flevoland	0	30
Flevoland	0	32
Flevoland	0	33
Flevoland	0	34
Fryslân	0	11
Fryslân	0	24
Fryslân	0	25
Fryslân	0	26
Fryslân	0	28
Fryslân	0	29
Fryslân	0	30
Fryslân	0	31
Fryslân	0	32
Fryslân	0	33
Fryslân	0	34
Fryslân	0	35
Gelderland-Midden	0	11

Flevoland	2.125539060322798	15
Flevoland	2.125539060322798	17
Zuid-Limburg	2.010888963738645	21
Fryslân	2.000520135235161	14
Utrecht	1.9922023723440991	13
Rotterdam-Rijnmond	1.962687795252409	21
Noord-Holland-Noord	1.960450179682799	17
Brabant-Noord	1.958704482721213	22
Zuid-Holland-Zuid	1.9579135602917725	19
Gooi en Vechtstreek	1.942901996137511	14
Flevoland	1.8893680536202655	14
IJsselland	1.8808482625664176	18
Zuid-Limburg	1.8433148834270912	22
Drenthe	1.8232537786934564	16
Rotterdam-Rijnmond	1.8117118110022241	14
Noord-Holland-Noord	1.809646319707199	13
Midden- en West-Brabant	1.7860603349041733	12
Utrecht	1.7708465531947548	19
Zaanstreek-Waterland	1.7683205375694435	20
Limburg-Noord	1.7303399733527645	20
Hollands-Midden	1.7300033240778157	19
Midden- en West-Brabant	1.6967573181589646	20
Drenthe	1.6206700255052946	14
Gelderland-Midden	1.5780111321512598	18
Noord- en Oost-Gelderland	1.5699212744862434	20
Zeeland	1.564011062771584	13
Zeeland	1.564011062771584	19
Zuid-Holland-Zuid	1.522821658004712	20
Haaglanden	1.5225334957369063	21
Midden- en West-Brabant	1.5181512846685474	19
Zuid-Limburg	1.5081667228039837	12
Brabant-Noord	1.5066957559393948	20

Haaglanden	1.4329727018700293	20
Flevoland	1.417026040215199	22
Brabant-Noord	1.3560261803454552	21
Utrecht	1.3281349148960662	20
Zeeland	1.3033425523096533	17
Twente	1.2678047327150672	20
Drenthe	1.215502519128971	19
Amsterdam-Amstelland	1.2128393034570586	22
Rotterdam-Rijnmond	1.2078078740014826	13
Flevoland	1.1808550335126657	13
Zaanstreek-Waterland	1.178880358379629	19
Gooi en Vechtstreek	1.1657411976825065	13
Gooi en Vechtstreek	1.1657411976825065	20
Haaglanden	1.1642903202693988	22
Limburg-Noord	1.1535599822351763	19
Brabant-Zuidoost	1.1523672825002786	12
Hollands-Midden	1.1121449940500243	13
Twente	1.1093291411256838	13
Twente	1.1093291411256838	19
Twente	1.1093291411256838	21
Zuid-Holland-Zuid	1.0877297557176515	23
Fryslân	1.07720314974201	15
Zeeland	1.0426740418477227	20
Drenthe	1.012918765940809	17
Zuid-Limburg	1.0054444818693224	24
Hollands-Midden	0.988573328044466	20
Twente	0.9508535495363004	22
Flevoland	0.9446840268101327	16
IJsselland	0.9404241312832088	19
Amsterdam-Amstelland	0.9329533103515835	13
Amsterdam-Amstelland	0.9329533103515835	21
Kennemerland	0.9086745709238676	20

Gelderland-Midden	0	12
Gelderland-Midden	0	28
Gelderland-Midden	0	29
Gelderland-Midden	0	30
Gelderland-Midden	0	31
Gelderland-Midden	0	32
Gelderland-Midden	0	33
Gelderland-Zuid	0	11
Gelderland-Zuid	0	24
Gelderland-Zuid	0	26
Gelderland-Zuid	0	27
Gelderland-Zuid	0	28
Gelderland-Zuid	0	29
Gelderland-Zuid	0	30
Gelderland-Zuid	0	31
Gelderland-Zuid	0	32
Gelderland-Zuid	0	35
Gooi en Vechtstreek	0	11
Gooi en Vechtstreek	0	12
Gooi en Vechtstreek	0	15
Gooi en Vechtstreek	0	21
Gooi en Vechtstreek	0	22
Gooi en Vechtstreek	0	23
Gooi en Vechtstreek	0	24
Gooi en Vechtstreek	0	25
Gooi en Vechtstreek	0	26
Gooi en Vechtstreek	0	27
Gooi en Vechtstreek	0	30
Gooi en Vechtstreek	0	31
Gooi en Vechtstreek	0	32
Gooi en Vechtstreek	0	33
Gooi en Vechtstreek	0	34

Gooi en Vechtstreek	0	35
Groningen	0	11
Groningen	0	12
Groningen	0	23
Groningen	0	24
Groningen	0	25
Groningen	0	26
Groningen	0	27
Groningen	0	28
Groningen	0	29
Groningen	0	30
Groningen	0	31
Groningen	0	32
Groningen	0	33
Groningen	0	34
Haaglanden	0	11
Haaglanden	0	12
Haaglanden	0	29
Hollands-Midden	0	11
Hollands-Midden	0	12
Hollands-Midden	0	27
Hollands-Midden	0	28
Hollands-Midden	0	29
Hollands-Midden	0	30
Hollands-Midden	0	31
Hollands-Midden	0	32
Hollands-Midden	0	33
Hollands-Midden	0	35
IJsselland	0	11
IJsselland	0	21
IJsselland	0	23
IJsselland	0	24

Rotterdam-Rijnmond	0.9058559055011121	22
Noord-Holland-Noord	0.9048231598535995	20
Gelderland-Zuid	0.8899615892578077	20
Zaanstreek-Waterland	0.8841602687847218	21
Zuid-Holland-Zuid	0.8701838045741211	13
Utrecht	0.811638003547596	22
Drenthe	0.8103350127526473	18
Haaglanden	0.8060471448018915	34
Zeeland	0.782005531385792	21
Zeeland	0.782005531385792	35
Gooi en Vechtstreek	0.7771607984550043	17
Gooi en Vechtstreek	0.7771607984550043	28
Fryslân	0.7694308212442927	18
Limburg-Noord	0.7690399881567842	21
Noord-Holland-Noord	0.7540192998779996	18
Utrecht	0.7378527304978145	21
Kennemerland	0.7269396567390941	21
Haaglanden	0.7164863509350147	23
Gelderland-Zuid	0.7119692714062461	21
Gelderland-Zuid	0.7119692714062461	22
Gelderland-Zuid	0.7119692714062461	25
Groningen	0.6826905517334366	14
Zuid-Limburg	0.6702963212462149	23
Zuid-Holland-Zuid	0.6526378534305909	25
Brabant-Zuidoost	0.640204045833488	20
Hollands-Midden	0.6178583300277912	21
Fryslân	0.6155446569954343	27
Drenthe	0.6077512595644855	15
Noord-Holland-Noord	0.6032154399023997	22
Utrecht	0.5902821843982516	23
Limburg-Noord	0.5767799911175882	22
Gelderland-Midden	0.5738222298731853	20

IJsselland	0.5642544787699253	12
Kennemerland	0.5452047425543206	12
Haaglanden	0.537364763201261	24
Midden- en West-Brabant	0.535818100471252	23
Rotterdam-Rijnmond	0.5284159448756487	34
Zeeland	0.5213370209238614	18
Zeeland	0.5213370209238614	23
Groningen	0.5120179138000776	17
Zuid-Limburg	0.5027222409346612	25
Hollands-Midden	0.494286664022233	22
Hollands-Midden	0.494286664022233	24
Hollands-Midden	0.494286664022233	34
Noord- en Oost-Gelderland	0.48305269984192095	12
Noord- en Oost-Gelderland	0.48305269984192095	21
Noord-Holland-Noord	0.45241157992679976	19
Zuid-Holland-Zuid	0.4350919022870606	12
Zuid-Holland-Zuid	0.4350919022870606	24
Gelderland-Midden	0.43036667240488896	19
Gelderland-Midden	0.43036667240488896	21
Drenthe	0.40516750637632365	13
Drenthe	0.40516750637632365	20
Gooi en Vechtstreek	0.38858039922750215	16
Gooi en Vechtstreek	0.38858039922750215	18
Limburg-Noord	0.3845199940783921	23
Brabant-Zuidoost	0.3841224275000928	21
Rotterdam-Rijnmond	0.3774399606254633	23
Rotterdam-Rijnmond	0.3774399606254633	24
IJsselland	0.3761696525132835	20
Amsterdam-Amstelland	0.3731813241406334	23
Amsterdam-Amstelland	0.3731813241406334	33
Hollands-Midden	0.37071499801667473	23
Hollands-Midden	0.37071499801667473	25

IJsselland	0	25
IJsselland	0	26
IJsselland	0	27
IJsselland	0	29
IJsselland	0	30
IJsselland	0	31
IJsselland	0	32
IJsselland	0	33
IJsselland	0	34
IJsselland	0	35
Kennemerland	0	11
Kennemerland	0	22
Kennemerland	0	25
Kennemerland	0	26
Kennemerland	0	27
Kennemerland	0	28
Kennemerland	0	29
Kennemerland	0	31
Kennemerland	0	33
Kennemerland	0	34
Limburg-Noord	0	11
Limburg-Noord	0	25
Limburg-Noord	0	26
Limburg-Noord	0	27
Limburg-Noord	0	28
Limburg-Noord	0	31
Limburg-Noord	0	32
Limburg-Noord	0	33
Midden- en West-Brabant	0	28
Midden- en West-Brabant	0	29
Midden- en West-Brabant	0	30
Midden- en West-Brabant	0	35

Twente	0	32
Twente	0	33
Utrecht	0	11
Utrecht	0	30
Utrecht	0	33
Utrecht	0	34
Zaanstreek-Waterland	0	11
Zaanstreek-Waterland	0	12
Zaanstreek-Waterland	0	24
Zaanstreek-Waterland	0	26
Zaanstreek-Waterland	0	27
Zaanstreek-Waterland	0	28
Zaanstreek-Waterland	0	29
Zaanstreek-Waterland	0	30
Zaanstreek-Waterland	0	31
Zaanstreek-Waterland	0	32
Zaanstreek-Waterland	0	33
Zaanstreek-Waterland	0	34
Zaanstreek-Waterland	0	35
Zeeland	0	11
Zeeland	0	22
Zeeland	0	25
Zeeland	0	26
Zeeland	0	28
Zeeland	0	29
Zeeland	0	30
Zeeland	0	31
Zeeland	0	32
Zeeland	0	33
Zeeland	0	34
Zuid-Holland-Zuid	0	11
Zuid-Holland-Zuid	0	26

Utrecht	0.36892636524890726	12
Utrecht	0.36892636524890726	24
Kennemerland	0.36346982836954705	23
Noord- en Oost-Gelderland	0.3622895248814408	22
Noord- en Oost-Gelderland	0.3622895248814408	27
Haaglanden	0.35824317546750734	13
Haaglanden	0.35824317546750734	27
Haaglanden	0.35824317546750734	35
Midden- en West-Brabant	0.3572120669808347	22
Midden- en West-Brabant	0.3572120669808347	25
Gelderland-Zuid	0.35598463570312305	12
Gelderland-Zuid	0.35598463570312305	23
Groningen	0.3413452758667183	15
Groningen	0.3413452758667183	16
Groningen	0.3413452758667183	35
Zuid-Limburg	0.3351481606231074	29
Twente	0.3169511831787668	35
Fryslân	0.30777232849771713	13
Fryslân	0.30777232849771713	19
Fryslân	0.30777232849771713	21
Fryslân	0.30777232849771713	22
Noord-Holland-Noord	0.30160771995119984	21
Brabant-Noord	0.30133915118787896	24
Zaanstreek-Waterland	0.29472008959490725	22
Zaanstreek-Waterland	0.29472008959490725	23
Zaanstreek-Waterland	0.29472008959490725	25
Gelderland-Midden	0.28691111493659266	22
Amsterdam-Amstelland	0.2798859931054751	24
Amsterdam-Amstelland	0.2798859931054751	25
Amsterdam-Amstelland	0.2798859931054751	34
Amsterdam-Amstelland	0.2798859931054751	35
Haaglanden	0.2686823816006305	26

Twente	0	32
Twente	0	33
Utrecht	0	11
Utrecht	0	30
Utrecht	0	33
Utrecht	0	34
Zaanstreek-Waterland	0	11
Zaanstreek-Waterland	0	12
Zaanstreek-Waterland	0	24
Zaanstreek-Waterland	0	26
Zaanstreek-Waterland	0	27
Zaanstreek-Waterland	0	28
Zaanstreek-Waterland	0	29
Zaanstreek-Waterland	0	30
Zaanstreek-Waterland	0	31
Zaanstreek-Waterland	0	32
Zaanstreek-Waterland	0	33
Zaanstreek-Waterland	0	34
Zaanstreek-Waterland	0	35
Zeeland	0	11
Zeeland	0	22
Zeeland	0	25
Zeeland	0	26
Zeeland	0	28
Zeeland	0	29
Zeeland	0	30
Zeeland	0	31
Zeeland	0	32
Zeeland	0	33
Zeeland	0	34
Zuid-Holland-Zuid	0	11
Zuid-Holland-Zuid	0	26

Haaglanden	0.2686823816006305	28
Midden- en West-Brabant	0.267909050235626	24
Midden- en West-Brabant	0.267909050235626	32
Zeeland	0.2606685104619307	12
Zeeland	0.2606685104619307	24
Zeeland	0.2606685104619307	27
Brabant-Zuidoost	0.2560816183333952	22
Brabant-Zuidoost	0.2560816183333952	26
Brabant-Zuidoost	0.2560816183333952	34
Noord- en Oost-Gelderland	0.24152634992096048	23
Noord- en Oost-Gelderland	0.24152634992096048	24
Noord- en Oost-Gelderland	0.24152634992096048	25
Flevoland	0.2361710067025332	23
Flevoland	0.2361710067025332	24
Flevoland	0.2361710067025332	25
Flevoland	0.2361710067025332	27
Flevoland	0.2361710067025332	31
Flevoland	0.2361710067025332	35
Rotterdam-Rijnmond	0.22646397637527801	25
Rotterdam-Rijnmond	0.22646397637527801	28
Rotterdam-Rijnmond	0.22646397637527801	29
Rotterdam-Rijnmond	0.22646397637527801	35
Utrecht	0.22135581914934435	35
Zuid-Holland-Zuid	0.2175459511435303	31
Zuid-Holland-Zuid	0.2175459511435303	34
Drenthe	0.20258375318816182	12
Drenthe	0.20258375318816182	25
Limburg-Noord	0.19225999703919605	24
Limburg-Noord	0.19225999703919605	29
Limburg-Noord	0.19225999703919605	30
Limburg-Noord	0.19225999703919605	34
Limburg-Noord	0.19225999703919605	35

Zuid-Holland-Zuid	0	27
Zuid-Holland-Zuid	0	28
Zuid-Holland-Zuid	0	29
Zuid-Holland-Zuid	0	30
Zuid-Holland-Zuid	0	32
Zuid-Holland-Zuid	0	33
Zuid-Holland-Zuid	0	35
Zuid-Limburg	0	11
Zuid-Limburg	0	27
Zuid-Limburg	0	28
Zuid-Limburg	0	30
Zuid-Limburg	0	32
Zuid-Limburg	0	33
Zuid-Limburg	0	34
Zuid-Limburg	0	35
Noord- en Oost-Gelderland	-0.24152634992096048	29
Amsterdam-Amstelland	-0.2798859931054751	29
Brabant-Noord	-0.30133915118787896	29
Gooi en Vechtstreek	-0.38858039922750215	29

24 maart 2020

Aanwijzing minister

Zo spoedig mogelijk na deze aanwijzing moeten de volgende maatregelen worden getroffen:

1. Verbod voor alle vergunningsplichtige en meldplichtige evenementen tot 1 juni 2020.
2. Verbod voor alle overige samenkomsten, waarbij uitzonderingen gelden voor de volgende samenkomsten, mits betrokkenen te allen tijde 1,5 meter afstand houden tot de dichtstbijzijnde persoon:
 - wettelijk verplichte samenkomsten, zoals vergaderingen van gemeenteraden, mits daarbij niet meer dan 100 personen aanwezig zijn, alsook vergaderingen van de Staten-Generaal;
 - samenkomsten die nodig zijn voor de continuering van de dagelijkse werkzaamheden van instellingen, bedrijven en andere organisaties, mits daarbij niet meer dan 100 personen aanwezig zijn;
 - uitvaarten en huwelijksvoltrekkingen mits daarbij niet meer dan 30 personen aanwezig zijn;
 - samenkomsten van religieuze of levensbeschouwelijke aard, mits daarbij niet meer dan 30 personen aanwezig zijn.
3. Sluiten van casino's, speelhallen en daarmee vergelijkbare instellingen, alsook sluiten van zaken waarbinnen op de uiterlijke verzorging gerichte contactberoepen worden uitgeoefend, zoals kapperszaken en nagelsalons.
4. Verbod op het uitoefenen van alle vormen van contactberoepen, waaronder masseurs, kappers, nagelstylisten, escortservices en rijinstructeurs, voor zover deze beroepen niet naar behoren met inachtneming van 1,5 meter afstand tot de klant kunnen worden uitgeoefend. Uitgezonderd is de uitoefening van (para)medische beroepen, mits voor deze uitoefening een individuele medische indicatie bestaat en daarbij door de beoefenaar alle in verband met COVID-19 benodigde hygiënevereisten in acht worden genomen.
5. Sluiten van winkels en markten of beëindigen van openbaar vervoer, indien deze voorzieningen zich niet of niet in voldoende mate houden aan de verwezenlijking van de beperkende maatregelen met betrekking tot het houden van 1,5 meter afstand tussen alle in de voorziening aanwezige personen, of aan het op adequate wijze zichtbaar duidelijk maken daarvan.
6. Sluiten van alle vormen van locaties, waaronder vakantieparken, campings, parken, natuurgebieden en stranden, indien op deze locaties niet of niet in voldoende mate de beperkende maatregel met betrekking tot het houden van 1,5 meter afstand tussen daar aanwezige personen in acht wordt genomen of het niet in acht nemen daarvan dreigt.
7. Instellen van een verbod op al dan niet toevallige groepsvorming in (bepaalde delen van) de publieke ruimte. Onder groepsvorming wordt hierbij verstaan: drie of meer personen die daarbij niet of niet in voldoende mate een onderlinge afstand van 1,5 meter in acht nemen. Van groepsvorming is geen sprake indien het personen betreft die een gezamenlijk huishouden vormen. Daarnaast is van groepsvorming geen sprake als het kinderen tot en met 12 jaar betreft die samenspelen onder toezicht van een of meer ouders of voogden die daarbij onderling een afstand van 1,5 meter in acht nemen.

De onder 2 en 3 bedoelde verboden dient u op te nemen in een noodverordening. Voor de onder 4 tot en met 7 genoemde maatregelen kunt u een voorziening in de noodverordening te treffen, opdat optreden krachtens die verordening mogelijk is indien dat noodzakelijk is.

De onder 2 tot en met 7 bedoelde maatregelen zullen uiterlijk 6 april 2020 worden heroverwogen.

29 april 2020

Aanwijzing minister

De nieuwe opdracht betreft de periode vanaf 29 april tot en met 19 mei 2020.

Het betreft:

1. Bepalingen voor evenementen, samenkomsten en het niet in acht nemen van een veilige afstand van 1,5 meter: verbod voor vergunningplichtige evenementen tot 1 september, inclusief betaald voetbal; verbod op samenkomsten met uitzondering van wettelijk verplichte samenkomsten zoals gemeenteraadsvergaderingen; samenkomsten die noodzakelijk zijn voor de continuering van de dagelijkse werkzaamheden van instellingen, bedrijven en andere organisaties, waaronder begrepen de organisatie van staatsexamens, mits daarbij niet meer dan 100 personen aanwezig zijn; uitvaarten en huwelijksvoltrekkingen, mits daarbij niet meer dan 30 personen aanwezig samenkomsten van religieuze of levensbeschouwelijke aard, mits daarbij niet meer dan 30 personen aanwezig zijn; georganiseerd buiten sporten en bewegen voor kinderen van 13 tot en met 18 jaar, onder andere in teamverband. Daarnaast geldt een uitzondering voor georganiseerd buiten sporten en bewegen, onder andere in teamverband, voor kinderen tot en met 12 jaar, waarbij geen 1,5 meter afstand hoeft te worden gehouden ten aanzien van de sportende kinderen, evenwel zonder toeschouwers anders dan eventuele leiding. Voor markten en winkels kan een uitzondering worden gemaakt van het verbod op samenkomsten indien in deze voorzieningen de beperkende maatregelen met betrekking tot het houden van 1,5 meter afstand tussen alle in de voorziening aanwezige personen en het op adequate wijze zichtbaar duidelijk maken van die maatregelen zijn geregeld; Instellen van een verbod op het in de publieke ruimte (incl. vaartuigen en voertuigen) niet in acht nemen van een onderlinge afstand van 1,5 meter. Dit verbod geldt niet indien het personen betreft die een gezamenlijk huishouden vormen of als het kinderen tot en met 12 jaar betreft die samenspelen onder toezicht van een of meer ouders of voogden die daarbij onderling een afstand van 1,5 meter in acht nemen

2. Bepalingen voor bedrijven en locaties, contactberoepen en voorzieningen voor openbaar vervoer:

Sluiting van alle eet- en drinkgelegenheden, sport- en fitnessclubs, sauna's, seksinrichtingen en coffeeshops.² Uitgezonderd van deze opdracht zijn hotels en de afhaalfunctie van eet- en drinkgelegenheid en van coffeeshops, mits maatregelen worden getroffen om 1,5 meter afstand tussen de aanwezigen in en bij de toegang van deze locaties te garanderen. Daarnaast geldt een uitzondering voor sportclubs die georganiseerd buitensporten of bewegen voor kinderen mogelijk maken en instellingen voor topsport.³ Sluiten van casino's, speelhallen en daarmee vergelijkbare instellingen, alsook sluiten van zaken waarbinnen op de uiterlijke verzorging gerichte contactberoepen worden uitgeoefend, zoals kapperszaken en nagelsalons. Afhalen van producten vanuit die zaken is wel mogelijk.

Verbod op het uitoefenen van alle vormen van contactberoepen, die niet naar behoren kunnen worden uitgeoefend met inachtneming van 1,5 meter afstand, waaronder masseurs, kappers, nagelstylisten, sekswerkers en rijinstructeurs. Uitgezonderd van het verbod is de uitoefening van (para)medische beroepen, mits de uitoefening alleen plaatsvindt met een individuele medische indicatie en met inachtneming van alle andere hygiënische voorschriften. De Inspectie Gezondheidszorg en Jeugd houdt toezicht op de uitvoering van (para)medische beroepen.

Beëindigen of beperken van voorzieningen voor openbaar vervoer, in overleg met de vervoerder, indien deze voorzieningen zich niet of niet in voldoende mate houden aan de verwezenlijking van de beperkende maatregelen met betrekking tot het houden van 1,5 meter afstand tussen alle in de voorziening aanwezige personen.

Sluiten van sanitaire voorzieningen in de vorm van gemeenschappelijke toilet-, was- en douchevoorzieningen zowel op of bij recreatieparken, vakantieparken, kampeerterrainen en kleinschalige kampeerveldjes als bij parken, natuurgebieden en stranden of op andere locaties om reisbewegingen te ontmoedigen en daarmee de verspreiding van het coronavirus te beperken.

Sluiten van alle vormen van locaties of het verbieden van de toegang daartoe, waaronder vakantieparken, campings, parken, natuurgebieden, zwemgelegenheden en stranden, indien op deze locaties niet of niet in voldoende mate de beperkende maatregel met betrekking tot het houden van 1,5 meter afstand tussen daar aanwezige personen in acht wordt genomen of het niet in acht (kunnen) nemen daarvan dreigt of indien het aantal bezoekers een probleem dreigt op te leveren voor de belasting van zorgaanbieders in de regio.

3. Bepalingen voor onderwijsinstellingen en verblijven voor kinderopvang, buitenschoolse opvang en gastouderopvang:

Tot en met 10 mei 2020 mogen geen onderwijsactiviteiten en opvang geboden worden in scholen voor speciaal onderwijs, voor speciaal basisonderwijs, locaties voor basisonderwijs verbonden aan asielzoekerscentra en locaties voor basisonderwijs uitsluitend voor nieuwkomers, en verblijven voor kinderopvang en gastouderopvang.

Tot en met 19 mei 2020 mogen er geen onderwijsactiviteiten en buitenschoolse opvang geboden worden in alle overige onderwijsinstellingen en verblijven voor kinderopvang. Al het basisonderwijs en de bijbehorende buitenschoolse opvang mogen vanaf 11 mei 2020 stapsgewijs weer worden gestart, waarbij leerlingen voor ten minste de helft van de reguliere onderwijstijd naar school en de buitenschoolse opvang kunnen gaan.

4. Bepalingen voor verpleeghuizen en andere kleinschalige woonvormen in de ouderenzorg:

Het kabinet heeft besloten dat alle verpleeghuizen en kleinschalige woonvormen in de ouderenzorg maatregelen moeten treffen om bezoek en alle anderen die niet noodzakelijk zijn voor de basiszorg preventief te weren.

13 mei 2020

Aanwijzing minister

Opdracht om een uitzondering toe te voegen aan het eerdere verbod op samenkomsten:

Buiten sporten en bewegen voor personen van 19 jaar en ouder is toegestaan, onder andere in teamverband. Voor deze leeftijdsgroep geldt, net als bij de leeftijdsgroepen tot 19 jaar, dat zij geen wedstrijden mogen organiseren, niet aan wedstrijden mogen deelnemen en rondom het sporten en bewegen geen gebruik mogen maken van gemeenschappelijke was- en douchevoorzieningen. Uiteraard moeten betrokkenen te allen tijde 1,5 meter afstand houden tot de dichtstbijzijnde persoon.

Daarnaast opdracht om de mogelijkheid om winkels en markten uit te zonderen van het verbod op samenkomsten, uit te breiden met bibliotheken, pretparken en dierentuinen, mits bezoekers en werknemers te allen tijde 1,5 meter afstand houden tot de dichtstbijzijnde persoon. De sluiting van sanitaire voorzieningen geldt in deze locaties alleen voor gemeenschappelijke was- en douchegelegenheden. Toiletten kunnen wel gebruikt worden.

Opdracht om de sluiting van zwemgelegenheden te beëindigen, maar wel de mogelijkheid te houden om deze locaties te sluiten of gesloten te houden als de maatregel om 1,5 meter afstand te houden niet goed wordt nageleefd.

Met ingang van 11 mei is de uitoefening van contactberoepen weer toegestaan. Het verbod op het uitoefenen van het contactberoep geldt nog wel voor sekswerkers, zij mogen hun beroep nog niet uitoefenen. Het toestaan van de uitoefening van contactberoepen betekent dat ook de inrichtingen waar de op de uiterlijke verzorging gerichte contactberoepen worden uitgeoefend weer volledig opengesteld en benut kunnen worden.

28 mei 2020

Aanwijzing minister

Het verbod op het in de publieke ruimte (inclusief voertuigen en voertuigen) niet in acht nemen van een onderlinge afstand van 1,5 meter wordt pas gehandhaafd vanaf drie personen.

Met ingang van 1 juni zijn samenkomsten van maximaal 30, exclusief personeel, in voor publiek openstaande gebouwen weer toegestaan.

Het maximum van 30 personen geldt niet (mits betrokkenen te allen tijde 1,5 meter afstand houden) voor wettelijk verplichte samenkomsten zoals raadsvergaderingen, samenkomsten die noodzakelijk zijn voor de continuering van de dagelijkse werkzaamheden van instellingen, bedrijven en andere organisaties (tot een maximum van 100 personen) en voor winkels, markten, bibliotheken, pretparken, dierentuinen, musea en presentatie-instellingen. De mogelijkheid voor de voorzitter veiligheidsregio om deze locaties te sluiten of gesloten te houden indien hij/zij van oordeel is dat de maatregel om 1,5 meter afstand te houden (naar verwachting) niet goed wordt nageleefd of niet goed na te leven is blijft bestaan.

De sluiting van sanitaire voorzieningen wordt beperkt tot recreatieparken, vakantieparken, kampeervelden en jachthavens.

Vanaf 8 juni wordt, het basisonderwijs volledig hervat, tenzij hiervoor blijkt dat dit i.v.m. de verspreiding van het virus niet verantwoord is. Het gedeeltelijk verbod op de openstelling van kinder- en buitenschoolse opvang komt eveneens te vervallen.

Het verbod op het bieden van onderwijsactiviteiten voor het voortgezet onderwijs wordt opgeheven vanaf 2 juni. Het onderwijs wordt stapsgewijs weer opgestart. Scholen voor voortgezet speciaal onderwijs c.a. kunnen weer geheel open.

Het verbod op het bieden van onderwijsactiviteiten in onderwijsinstellingen in het middelbaar beroepsonderwijs en het hoger onderwijs wordt per 15 juni opgeheven voor het houden van examens e.d.

In het openbaar vervoer is per 1 juni voor reizigers vanaf 13 jaar het dragen van een niet-medisch mondneuskapje verplicht.

Eet- en drinkgelegenheden, met inbegrip van terrassen mogen per 1 juni vanaf 12.00 uur onder voorwaarden weer open voor gasten. In de binnenruimte van eet- en drinkgelegenheden mogen maximaal 30 gasten per gebouw aanwezig zijn.

Alle gasten moeten gebruik maken van een zitplaats aan een tafel of bar. Gasten dienen vooraf te reserveren. De exploitant of beheerder is primair verantwoordelijk voor de naleving van de 1,5 meter en de overige voorschriften als ook de controle daarop.

Paracommerciële eet- en drinkgelegenheden die onderdeel zijn van buitensportaccommodaties (verenigingskantines) blijven gesloten. Commerciële horecagelegenheden bij of op sportaccommodaties mogen onder bovengenoemde voorwaarden wel open voor gasten.

Buitenterrassen mogen open op voorwaarde dat de gasten een zitplaats aan een tafel hebben en anderhalve meter afstand houden, Bioscopen, filmhuizen, concertzalen, podia voor alle genres van muziek, theaters en hiermee vergelijkbare culturele instellingen mogen vanaf 1 juni 12.00 uur op publiek gerichte activiteiten organiseren. Per afzonderlijke ruimte binnen deze instellingen mogen maximaal 30 bezoekers tegelijkertijd aanwezig zijn.

Musea, presentatie-instellingen en monumenten met een publieksfunctie mogen per 1 juni, 12.00 uur ook weer open voor bezoekers. Bezoekers dienen vooraf per tijdvak te reserveren.

1 juli 2020

Aanwijzing minister

De aanwijzingen worden ingetrokken en vervangen door deze nieuwe aanwijzing.

De hoofdlijnen van de nieuwe aanwijzing zijn:

- 1,5 meter afstandsnorm
- Er is een verbod op het in de publieke ruimte (incl. vaartuigen en voertuigen) en in besloten plaatsen, met uitzondering van woningen, niet in acht nemen van een onderlinge afstand van 1,5 meter.
- Dit verbod geldt niet voor onder meer personen die een gezamenlijk huishouden vormen; de afstand tot kinderen tot 13 jaar; kinderen tot 18 jaar onderling; personen in het openbaar vervoer en overig bedrijfsmatig personenvervoer; personen op een terras aan weerszijden van een kuchscherp.

In het openbaar vervoer en overig bedrijfsmatig personenvervoer is voor reizigers vanaf 13 jaar het dragen van een niet-medisch mondneuskapje verplicht.

Samenkomsten in de publieke ruimte (incl. vaartuigen en voertuigen) en in besloten plaatsen, met uitzondering van woningen, zijn alleen toegestaan, indien het betreft: samenkomsten van maximaal 100 personen (exclusief personeel) per zelfstandige ruimte in een gebouw, mits die personen worden geplaatst.

Samenkomsten in, detailhandel, markten, bibliotheken, musea, monumenten, presentatie-instellingen, dierentuinen, pretparken, kermissen, en daarbij vergelijkbare samenkomsten waarbij sprake is van doorstroom van bezoekers;

Verbod voor dansgelegenheden en in groepsverband zingen en schreeuwen

Het verbod op openstelling van locaties blijft bestaan voor discotheken, nachtclubs en vergelijkbare dansgelegenheden.