

**Samen veilig.**





## Inleiding

Op maandag 12 juli werd door het KNMI voor de provincie Limburg code geel afgegeven in verband met te verwachten extreme regenval. Op dinsdag 13 juli werd dit omgezet in code oranje. In Zuid-Limburg was ondertussen de crisisorganisatie actief geworden en de risicocommunicatie naar gemeenten en inwoners opgestart. Een overzicht van de gebeurtenissen vanaf dat moment is terug te vinden via [Wateroverlast Zuid-Limburg : Veiligheidsregio Zuid-Limburg \(vrzl.nl\)](https://www.wateroverlastzuidlimburg.nl).

Op dinsdag 13 juli werd opgeschaald naar GRIP 2. Op woensdag 14 juli werd door de operationeel leider in overleg met de dienstdoend voorzitter om 13.21 uur besloten tot opschaling naar GRIP 4. De voorzitter van Veiligheidsregio Zuid-Limburg kreeg daarmee de taken, bevoegdheden en verantwoordelijkheden, zoals bedoeld in artikel 39 van de Wet veiligheidsregio's. Vervolgens zijn door de voorzitter, in overleg met de burgemeesters in het regionaal beleidsteam, besluiten genomen en noodverordeningen vastgesteld.

Op zaterdag 17 juli kon de crisisfase worden afgeschaald. Met deze afschaling komt een einde aan de beslissingsbevoegdheid van de voorzitter van Veiligheidsregio Zuid-Limburg. Met dit (digitale) verslag verantwoordt hij het verloop van de gebeurtenissen, besluiten en maatregelen die zijn genomen in de regio Zuid-Limburg in de periode van 14 juli tot en met 17 juli 2021.

## Voorwoord



## Crisisstructuur



## Tijdslijn



Veiligheidsregio Zuid-Limburg

Bezoekadres  
Meld- en Coördinatiecentrum  
Prins Bisschopsingel 53  
6212 AB Maastricht

Bel voor meer informatie  
Veiligheidsregio Zuid-Limburg:  
088 - 45 07 450

Stuur ons een [e-mail](#)

Telefoonnummer voor  
persvragen tijdens  
kantoortijden:  
088 - 16 88 565





**Hans Verheijen**  
Voorzitter RBT

foto: Ermindo Armino

**Geachte raadsleden, wethouders en burgemeesters,**

Zuid-Limburg is in juli 2021 geconfronteerd met een van de zwaarste rampen in haar recente geschiedenis: door hevige regenval ontstond op meerdere plaatsen in de regio een extreem hoogwater in diverse watergangen waaronder Maas, Geul en Gulp, wat leidde tot diverse (dreigende) overstromingen en extreme wateroverlast. De schade aan de infrastructuur is aanzienlijk. Mensen moesten tijdelijk hun huis verlaten vanwege het water.

Ik leef mee met iedereen die is getroffen door het hoge water, en ben onder de indruk van de tomeloze inzet en betrokkenheid bij de strijd tegen het water. Niet alleen door de hulpdiensten en talloze (hulp)organisaties, maar zeker ook door alle familieleden, burens, collega's en vrienden.

In de nase van deze ramp bied ik u hierbij het verslag aan dat ik als dienstdoend voorzitter van Veiligheidsregio Zuid-Limburg heb opgesteld om verantwoording af te leggen over het gevoerde beleid tijdens het hoogwater.

Deze ramp werd gekenmerkt door een opeenvolging van verschillende en – naast elkaar bestaande crises: van deels hevige wateroverlast in Parkstad en de overstroming van de Geul en Gulp tot de (dreigende) overstromingen in de Maasgemeenten en de specifieke situatie bij het Julianakanaal in de gemeente Meerssen. Elke fase kende zijn eigen dynamiek en vereiste snel handelen. In sommige situaties werd snel (soms al binnen één uur) een bepaalde waterstand verwacht.

Dit verslag is wettelijk verplicht en doet verslag van de besluiten die in het regionale beleidsteam genomen zijn gedurende de GRIP 4- situatie. Niet alle besluiten die zijn genomen tijdens deze ramp waren gemeentegrensoverschrijdend of zijn op het niveau van het regionale beleidsteam genomen; dit verslag is daarmee niet uitputtend.

Vanzelfsprekend zal er nog een uitgebreide externe evaluatie plaatsvinden. In deze evaluatie zal een uitgebreide feitenrelaas terugkomen, dat enerzijds bestaat uit de kenmerken van deze crisis en de opgave en uitdagingen waar de crisispartners voor stonden en anderzijds uit een tijdlijn met dynamiek, sleutelmomenten en sleutelbesluiten. Ook zal nader worden ingezoomd op onder andere leiding en coördinatie, bijstand, (crisis)communicatie, onderlinge informatievoorziening en maatschappelijke impact. Het is op dit moment de verwachting dat deze evaluatie eind 2021 gereed is.

Met vriendelijke groet,

mr. Hans (J.Th.C.M.) Verheijen  
Voorzitter RBT

Het verantwoordingsverslag vormt geen overzicht van *alle* besluiten en acties van Veiligheidsregio Zuid-Limburg tijdens de hoogwaterramp. Het verslag geeft *uitsluitend* een beeld van de besluiten die door de voorzitter zijn genomen. Dit zijn de besluiten binnen het regionaal beleidsteam gedurende de GRIP 4-situatie. Deze verantwoording fungeert dan ook puur als feitenrelaas (wanneer is welk RBT-besluit genomen) en vormt geen oordeel over de genomen beslissingen.



**Veiligheidsregio Zuid-Limburg**

**Bezoekadres**

Meld- en Coördinatiecentrum  
Prins Bisschopsingel 53  
6212 AB Maastricht

Bel voor meer informatie  
Veiligheidsregio Zuid-Limburg:  
**088 - 45 07 450**

Stuur ons een [e-mail](#).

Telefoonnummer voor  
persvragen tijdens  
kantoortijden:  
**088 - 16 88 565**





# Crisisstructuur

## Regionaal beleidsteam (RBT)

De kerntaak van het regionaal beleidsteam (RBT) is het strategisch adviseren van de voorzitter veiligheidsregio over een eenduidige duiding, afstemming met andere functionele kolommen, beleid, gedragslijn en tolerantiegrenzen voor betrokken organisaties en burgers.

Het RBT bestaat uit:

- Voorzitter RBT / plaatsvervangend voorzitter veiligheidsregio
- Burgemeesters van de getroffen gemeenten
- Regionaal operationeel leider
- Hoofdofficier van justitie
- Voorzitter waterschap
- Communicatieadviseur
- Strategisch adviseur geneeskundige zorg
- Strategisch adviseur bevolkingszorg
- Strategisch adviseur brandweer
- Strategisch adviseur politie
- Regionaal militair commandant of beleidsadviseur
- Liaison commissaris van de Koning in Limburg
- Liaison Rijkswaterstaat
- Bestuurlijk verslaglegger
- LCMS verslaglegger

De samenstelling van het RBT is gedurende de hoogwaterramp steeds aangepast aan de situatie. Er zijn met name wijzigingen geweest in liaisons en burgemeesters die aansloten bij de overleggen. Hierboven staat een overzicht van alle functionarissen die op enig moment tijdens de hoogwaterramp onderdeel hebben uitgemaakt van het RBT.

## Regionaal operationeel team (ROT)

Bij een GRIP 4 is er naast een RBT ook altijd een ROT operationeel. In het ROT wordt een integraal advies gegeven door afzonderlijke diensten en organisaties van verschillende disciplines. Mogelijke taken van het ROT zijn onder meer het leiden en coördineren van multidisciplinaire acties in het (maatschappelijk) impactgebied, het ondersteunen bij de incidentbestrijding, als denktank met scenariodenken, en het (on)gevraagd adviseren van het RBT en afstemmen met betrokken partners en landelijke crisiscentra.

Het team bestaat uit de regionaal operationeel leider, een algemeen commandant voor elk van de vier kolommen (brandweer, politie, geneeskundige zorg en bevolkingszorg), een informatiemanager en een communicatieadviseur. Daarnaast is er ook in ondersteuning voorzien voor de verslaglegging van de overleggen. Elke kolom heeft verder de beschikking over een eigen sectie, die hen ondersteunt bij de uitvoering van de beschreven taken. Van externe crisispartners Defensie, Waterschap Limburg, Rijkswaterstaat, Chemelot, Prorail, Enexis en Provincie Limburg zijn er één of meerdere malen liaisons aangesloten bij het ROT.



## Commando plaats incident (CoPI)

Bij de hoogwaterramp zijn er op verschillende momenten CoPI-crisisteams actief geweest in drie gemeenten, namelijk in Valkenburg, in Meerssen en in Maastricht.

Een CoPI is vanaf de plaats van het incident belast met de coördinatie van en tussen alle betrokken disciplines. Dit betreft een afgebakend gebied, waarvan de grenzen afgestemd worden met het ROT. Naast het verrichten van uitvoerende en ondersteunende werkzaamheden ter plaatse en het (on)gevraagd adviseren van het ROT, levert het CoPI ook een bijdrage aan een gedeeld en accuraat totaalbeeld van de situatie.

Het team bestaat uit een leider CoPI, een officier van dienst voor elk van de vier kolommen (brandweer, politie, geneeskundige zorg en bevolkingszorg), een informatiemanager en een communicatieadviseur. Daarnaast is er ondersteuning voor tekstuele en geografische verslaglegging in LCMS, het landelijke crisismanagementsysteem dat gebruikt wordt voor het bijhouden van een actueel en gedeeld beeld van incidenten. Vanuit Enexis, Rijkswaterstaat, Defensie, Waterschap Limburg, Waterleidingmaatschappij Limburg, Reddingsbrigade en Provincie Limburg zijn er liaisons betrokken geweest in de diverse CoPI-crisisteams. Voor wat betreft deze liaisons verschilde de samenstelling per CoPI-overleg, afhankelijk van de dan geldende actuele situatie.



**Veiligheidsregio Zuid-Limburg**

### Bezoekadres

Meld- en Coördinatiecentrum  
Prins Bisschopsingel 53  
6212 AB Maastricht

Bel voor meer informatie  
Veiligheidsregio Zuid-Limburg:  
**088 - 45 07 450**

Stuur ons een [e-mail](#).

Telefoonnummer voor  
persvragen tijdens  
kantoortijden:  
**088 - 16 88 565**





Overleggen regionaal beleidsteam (RBT)

## Tijdslijn

Hieronder volgt in chronologische volgorde een overzicht van de vergaderingen van het regionaal beleidsteam. In deze vergaderingen heb ik als voorzitter, in volledige overeenstemming met de burgemeesters van de betrokken gemeenten, de onderstaande besluiten genomen. Geen van de burgemeesters heeft tijdens de overleggen of daarna gebruik gemaakt van de mogelijkheid om bezwaar aan te tekenen tegen een besluit.

Tijdens de overleggen werden steeds de verwachte scenario's ten aanzien van waterdoorvoer en neerslag besproken. Dit gebeurde op basis van de actuele informatie, in combinatie met het advies van Rijkswaterstaat en Waterschap Limburg over de te verwachten effecten van de waterdoorvoer en neerslag. In sommige situaties werd snel (soms al binnen één uur) een bepaalde waterstand verwacht.

### 14 juli 15.30 uur (RBT 1)

Het ROT wordt gevraagd een advies uit te werken met betrekking tot de evacuatie van kwetsbare objecten (zoals verpleeg- en verzorgingstehuizen en andere zorginstellingen). Daarnaast krijgt het ROT de opdracht vitale functies (zoals nutsvoorzieningen) in beeld te brengen, waarbij tevens de volgorde van optreden in beeld wordt gebracht.

Besloten wordt de regionaal operationeel leider het mandaat te geven om op basis van actuele informatie de evacuatie van niet-zelfredzame personen op te kunnen starten.

Ook krijgt de regionaal operationeel leider mandaat om capaciteit en middelen in te zetten daar waar de druk het hoogst is. Dit betekent een gecoördineerde aanpak van beschikbare middelen zoals de toebedeling van zandzakken aan de bedreigde objecten en gebieden. Hierbij wordt nauw samengewerkt met Waterschap Limburg en Defensie.

L1 wordt vanaf nu ingezet als calamiteitenszender. De voorzitter neemt de rol van centrale woordvoerder op zich.

Er wordt geïnventariseerd welke andere veiligheidsregio's en (buitenlandse) hulpdiensten kunnen ondersteunen bij de bestrijding van de ramp.





## 14 juli 20.00 uur (RBT 2)

Binnen de gemeenten wordt geïnventariseerd of zandzakken georganiseerd zijn, of dat er nog hulp nodig is. Tevens wordt nagegaan welke bruggen mogelijk effect op toegangswegen hebben als deze niet meer toegankelijk zijn.

De prioritering vanuit het ROT wordt overgenomen. Er wordt ingezet op waterbuffer De Dem in Hoensbroek, de situatie in Valkenburg aan de Geul en Schin op Geul en de bereikbaarheid van een aantal wegen in de gemeenten Gulpen-Wittem en Beekdaalen.

Ten aanzien van het aangekondigde bezoek van de staatssecretaris, wordt besloten dat de organisatie hiervan bij de veiligheidsregio ligt, om dit bezoek en ook mogelijke toekomstige bezoeken te stroomlijnen met hulpverlening ter plaatse.

Mediacommunicatie wordt voorbereid en afgestemd met Waterschap Limburg.

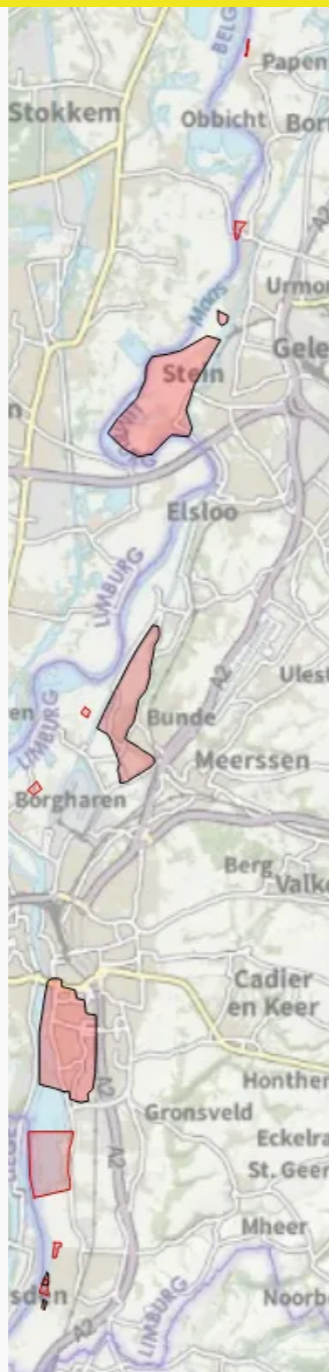
## 15 juli 11.00 uur (RBT 3)

Er wordt besloten een noodverordening voor te bereiden zodat gemeenten deze, met het oog op het handhaven van de openbare orde en veiligheid en het weren van ramptoeristen kunnen instellen. In het verlengde daarvan wordt besloten dat burgemeesters hun lokale driehoek nader inrichten.

Er is in de samenleving sprake van een hoge mate van zelfredzaamheid. Het vertrekpunt is het faciliteren en stimuleren hiervan. Het ROT krijgt opdracht om gecoördineerd uit te werken hoe burgers verder kunnen worden ondersteund in hun zelfredzaamheid.

Er wordt bevestigd dat het overgaan tot evacuatie van kwetsbare objecten in de handen van de GHOR en de directie van betreffende instelling ligt.

Er wordt ingestemd met het voorstel van de staatssecretaris om een bezoek te brengen aan Valkenburg aan de Geul.



## 15 juli 17.25 uur (RBT 4)

De verwachte doorstroom van 3700 m<sup>3</sup>/s in de Maas betreft een worst case, maar reëel scenario. Voor onderstaande besluiten is dit scenario als uitgangspunt genomen.

Er wordt besloten over te gaan tot evacuatie en het afgeven van een noodverordening (en in specifieke gevallen een noodbevel) voor gebieden waar 80 – ≥200 cm water verwacht wordt binnen de gemeenten Eijsden-Margraten, Maastricht, Sittard-Geleen, Meerssen en Stein.

Specifieke gegevens met betrekking tot welke straten en wijken dit betreft en wat de bijbehorende tijdlijn is, worden met de betrokken gemeenten gedeeld. In de afbeelding links zijn de te evacueren gebieden aangegeven.



## 16 juli 11.00 uur (RBT 5)

Er wordt uitgezocht of de stuwdam van Monsin (Luik) stabiel blijft. Uit contact met de Waalse autoriteit blijkt dat er afdoende maatregelen zijn getroffen.

Op grond van artikel 39 Wet veiligheidsregio's ondertekent de voorzitter een noodverordening bij GRIP 4. Hierna kan elke burgemeester op lokaal niveau zelf besluiten of de noodverordening voor de gemeente geldt. Afsproken wordt dat de noodverordening gehandhaafd wordt voor de gemeenten waarvoor deze nu is afgekondigd.

Het ROT krijgt de opdracht een overdrachtsdocument nafase op te stellen en dit door te leiden naar het RBT en de gemeenten. Burgemeesters wordt verzocht hun gemeentelijke websites toegankelijk te maken en te houden, zodat burgers snel informatie kunnen vinden.

Er wordt besloten de GRIP 4 situatie vooralsnog te handhaven.



## 17 juli 15.30 uur (RBT 6)

Er wordt besloten om vanaf 18.00 uur af te schalen naar GRIP 2. Om die reden blijft het ROT nog in de lucht. Ook het CoPI Meerssen blijft vanwege de specifieke situatie aldaar nog langer actief.

Noodverordeningen getekend door de voorzitter van de veiligheidsregio worden ingetrokken. Waar nodig zullen lokale noodverordeningen getekend worden door de lokale burgemeester.

Er wordt besloten een verantwoordingsverslag op te stellen en een evaluatie uit te laten voeren door een externe partij, waarbij burgemeesters hun evaluatiepunten aangeven.

Met de afschaling van GRIP 4 naar GRIP 2 is een einde gekomen aan de bevoegdheden van de voorzitter zoals bedoeld in artikel 39 van de Wet veiligheidsregio's.



**Veiligheidsregio Zuid-Limburg**

**Bezoekadres**

Meld- en Coördinatiecentrum  
Prins Bisschopsingel 53  
6212 AB Maastricht

Bel voor meer informatie  
Veiligheidsregio Zuid-Limburg:  
088 - 45 07 450

Stuur ons een [e-mail](#).

Telefoonnummer voor  
persvragen tijdens  
kantoortijden:  
088 - 16 88 565





## Contact

Veiligheidsregio Zuid-Limburg

Meld- en Coördinatiecentrum  
Prins Bisschopsingel 53  
6212 AB Maastricht

**e** [info@vrzl.nl](mailto:info@vrzl.nl)

**i** [www.vrzl.nl](http://www.vrzl.nl)

[twitter.com/VRZuidLimburg](https://twitter.com/VRZuidLimburg)

[facebook.com/VeiligheidsregioZuidLimburg](https://facebook.com/VeiligheidsregioZuidLimburg)

[instagram.com/veiligheidsregiozuidlimburg](https://instagram.com/veiligheidsregiozuidlimburg)

[linkedin.com/company/veiligheidsregio-zuid-limburg](https://linkedin.com/company/veiligheidsregio-zuid-limburg)

---

## Colofon

Dit is een uitgave van Veiligheidsregio Zuid-Limburg  
In samenwerking met de gemeenten Zuid-Limburg  
**Oktober 2021**

**Tekst & redactie:** Veiligheidsregio Zuid-Limburg

**Foto's:** Veiligheidsregio Zuid-Limburg, Johannes Timmermans, Laurens Bouvrie, Ermindo Armino

**Vormgeving & productie:** Aviso

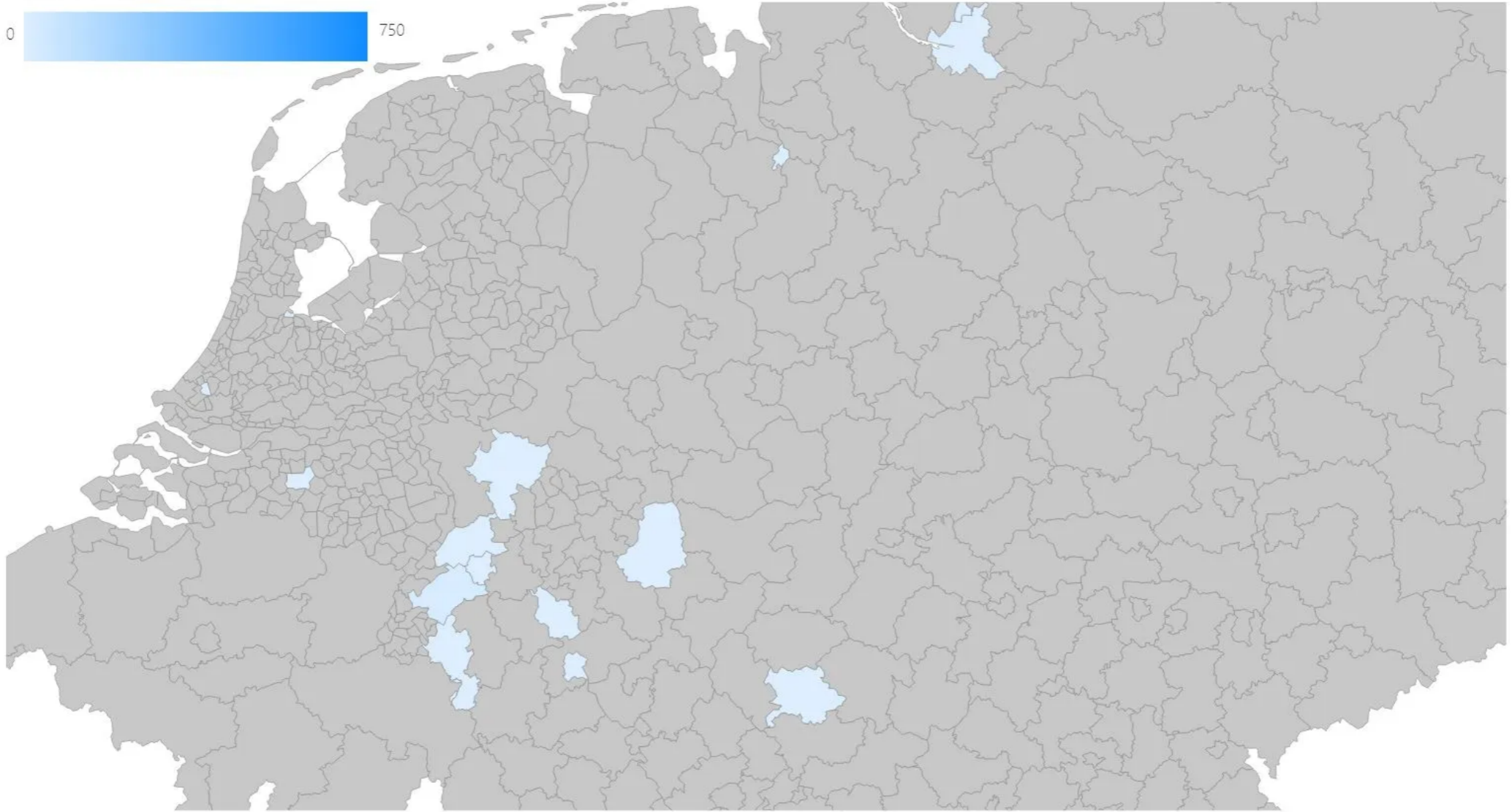


JAAROVERZICHT

JAAROVERZICHT

JAAROVERZICHT

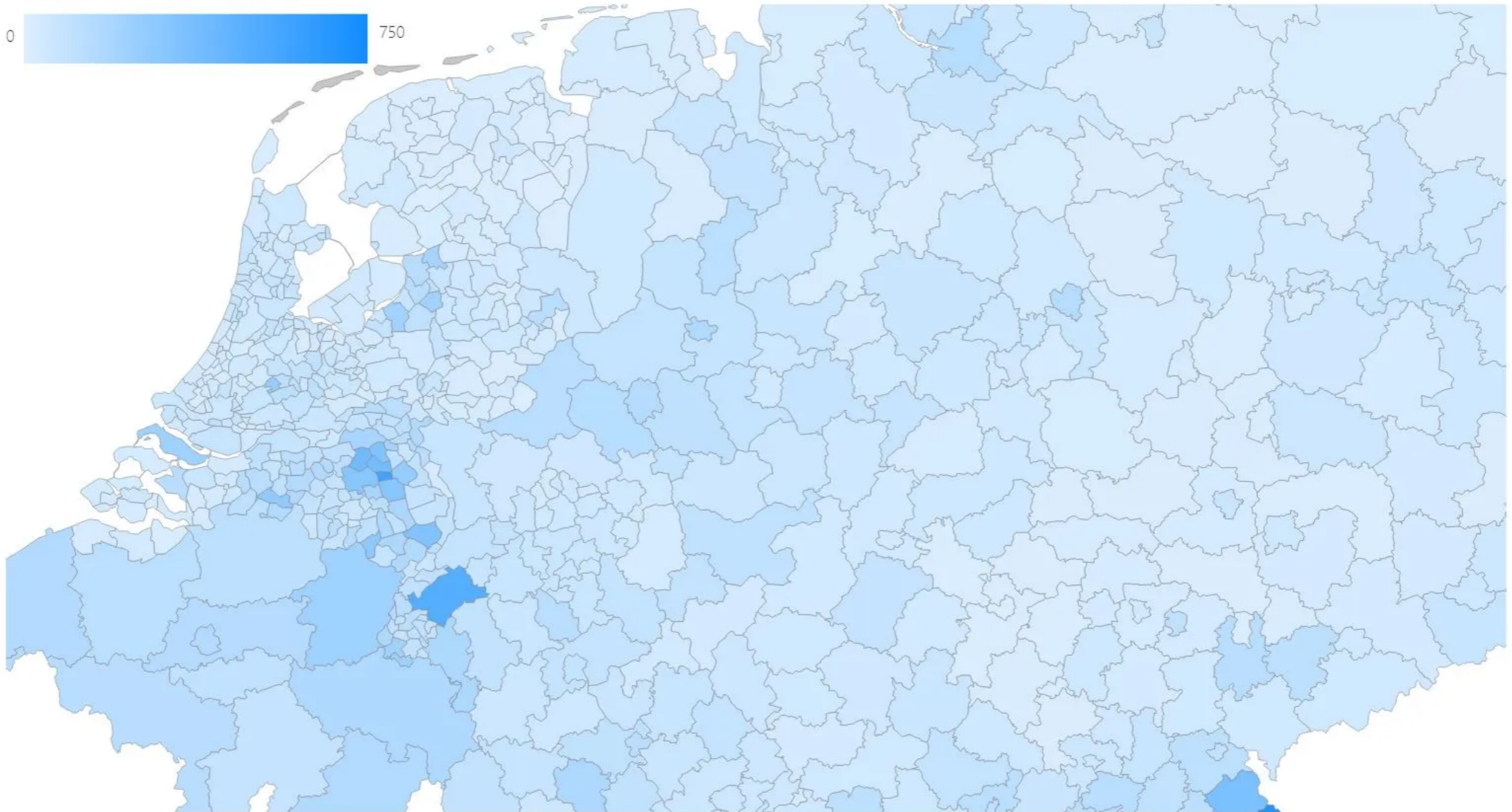
Aantal besmettingen per 100.000 inwoners in februari



JAAROVERZICHT

JAAROVERZICHT

Aantal besmettingen per 100.000 inwoners in maart

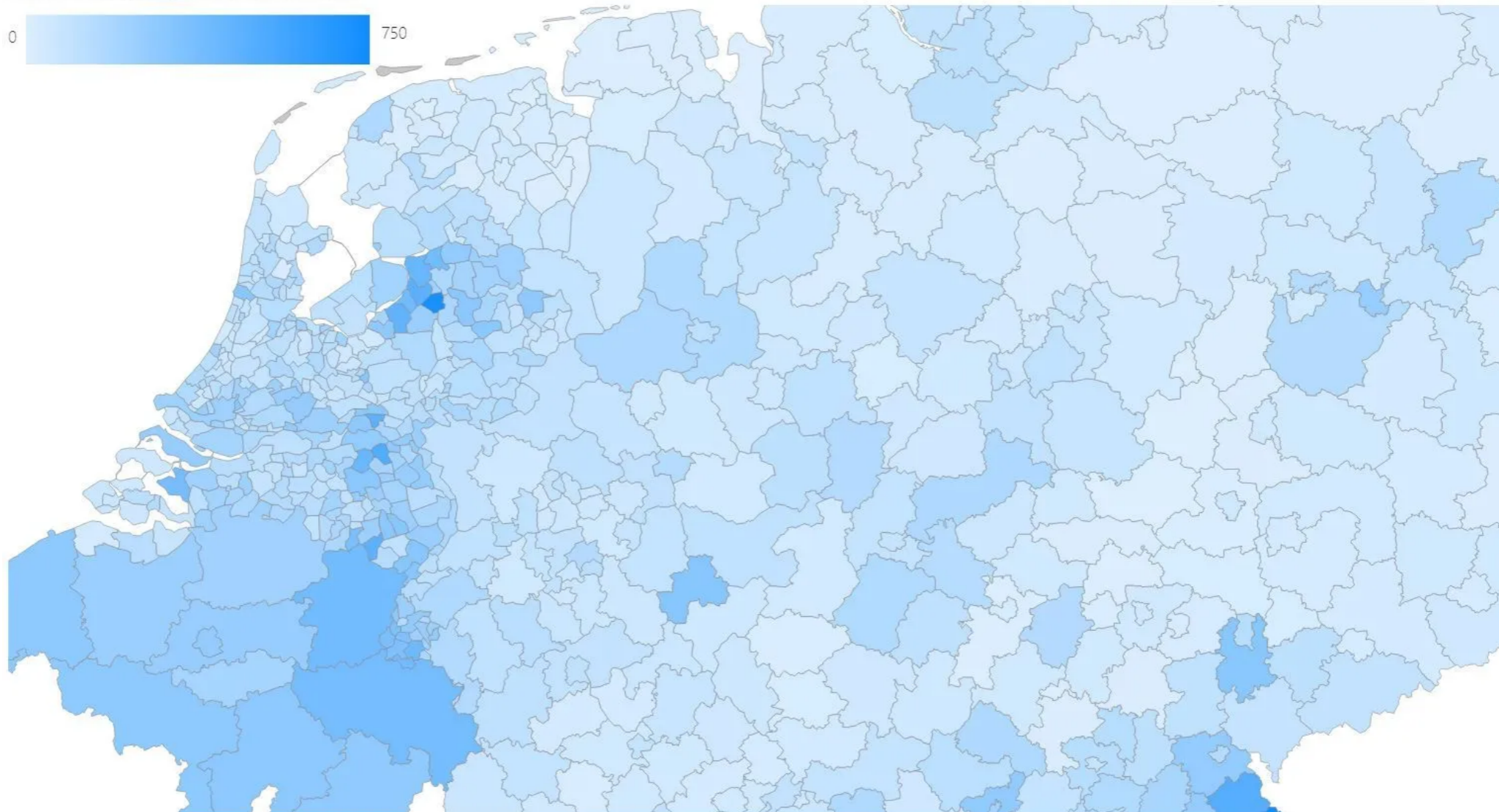


JAAROVERZICHT



JAAROVERZICHT

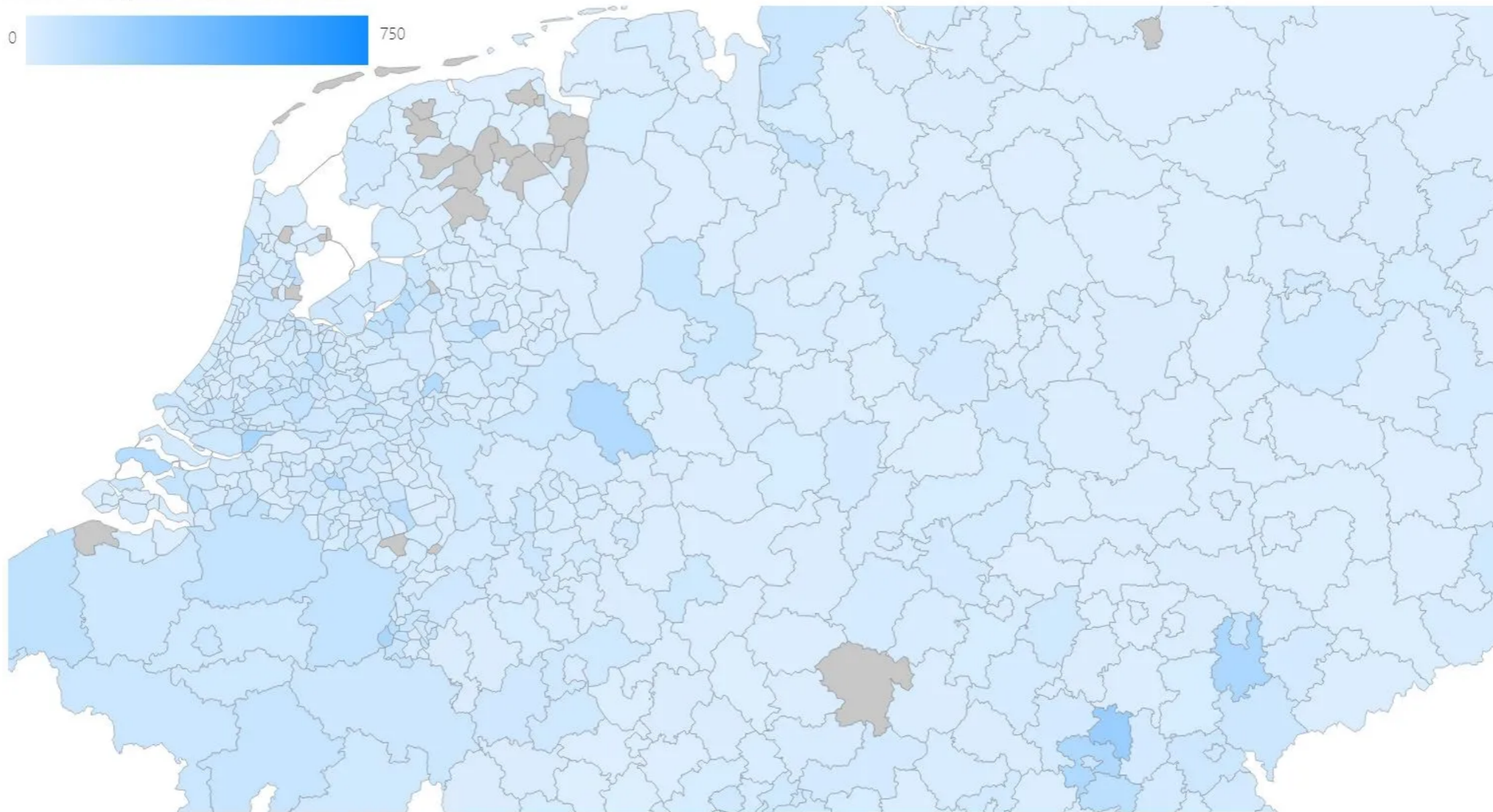
Aantal besmettingen per 100.000 inwoners in april



JAAROVERZICHT

JAAROVERZICHT

Aantal besmettingen per 100.000 inwoners in mei

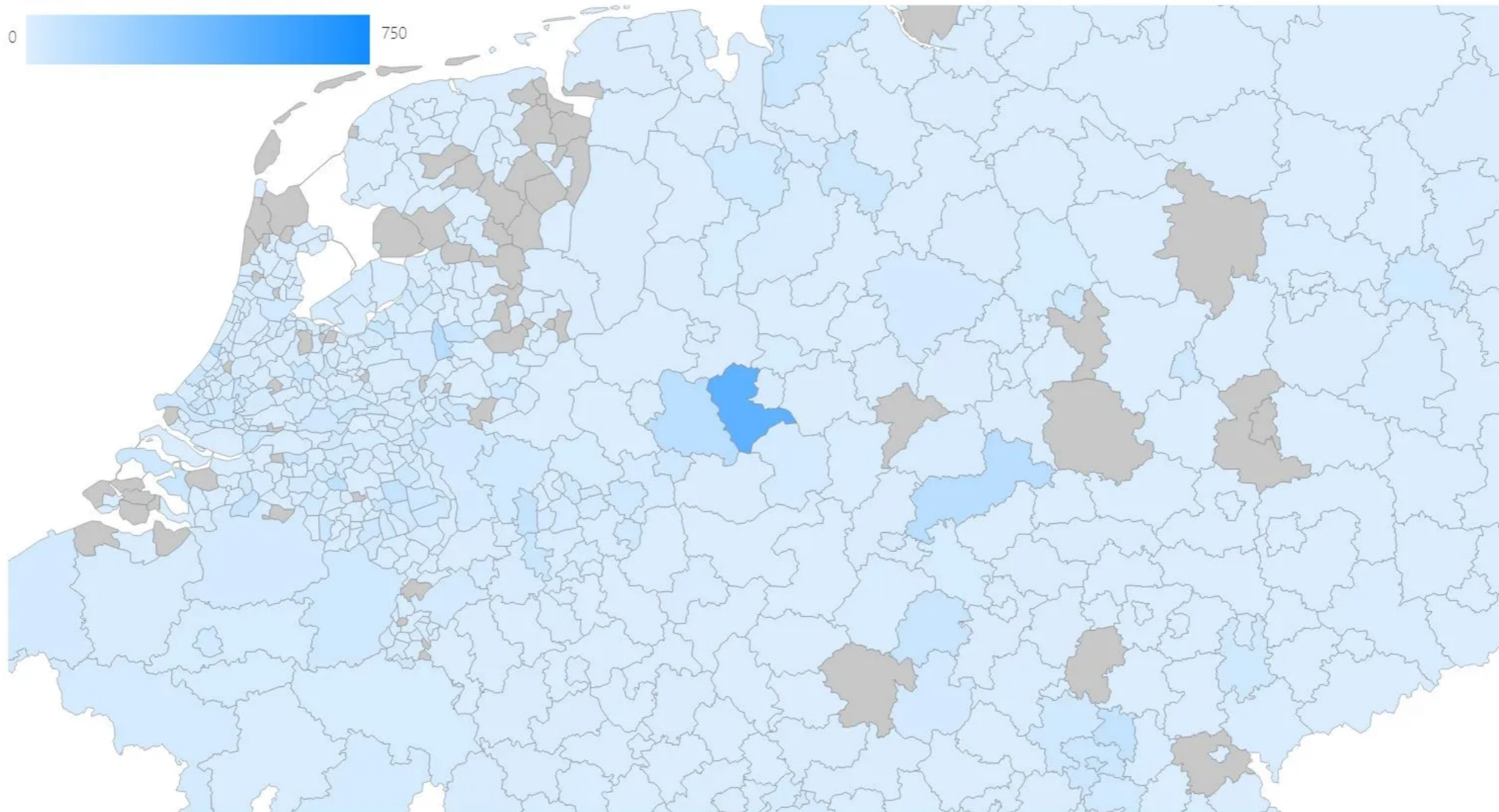


JAAROVERZICHT



JAAROVERZICHT

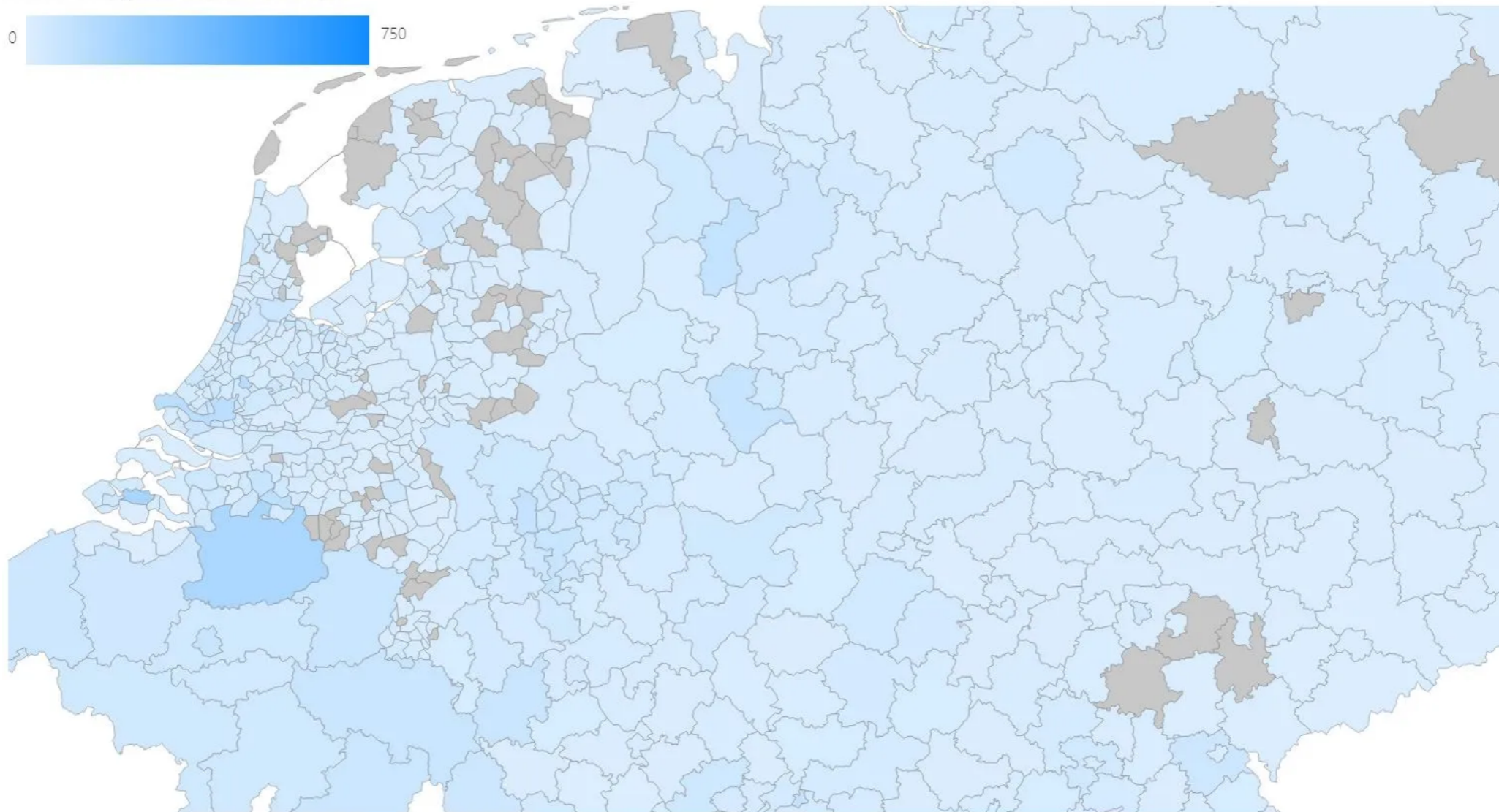
Aantal besmettingen per 100.000 inwoners in juni



JAAROVERZICHT

JAAROVERZICHT

Aantal besmettingen per 100.000 inwoners in juli

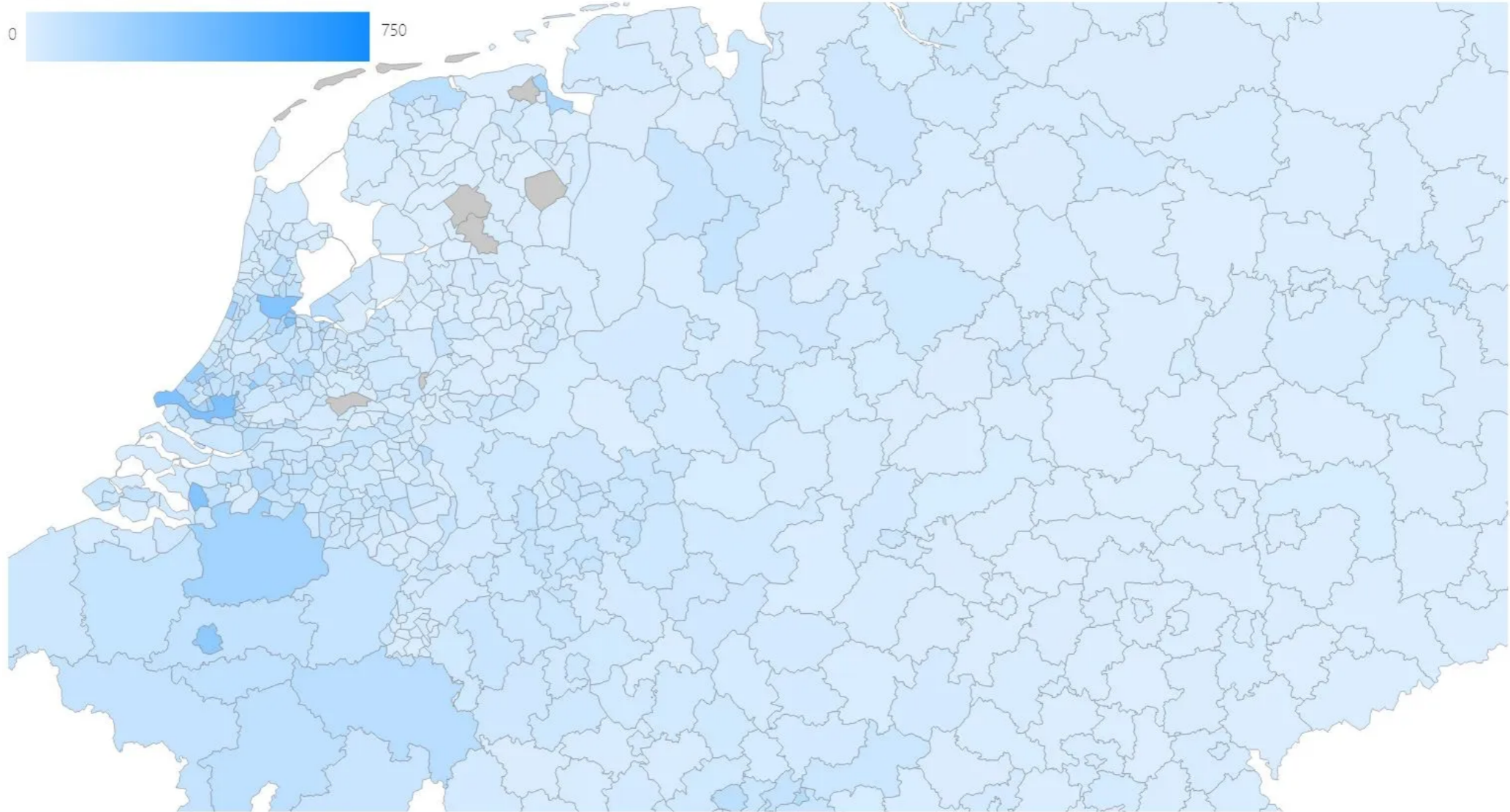


JAAROVERZICHT



JAAROVERZICHT

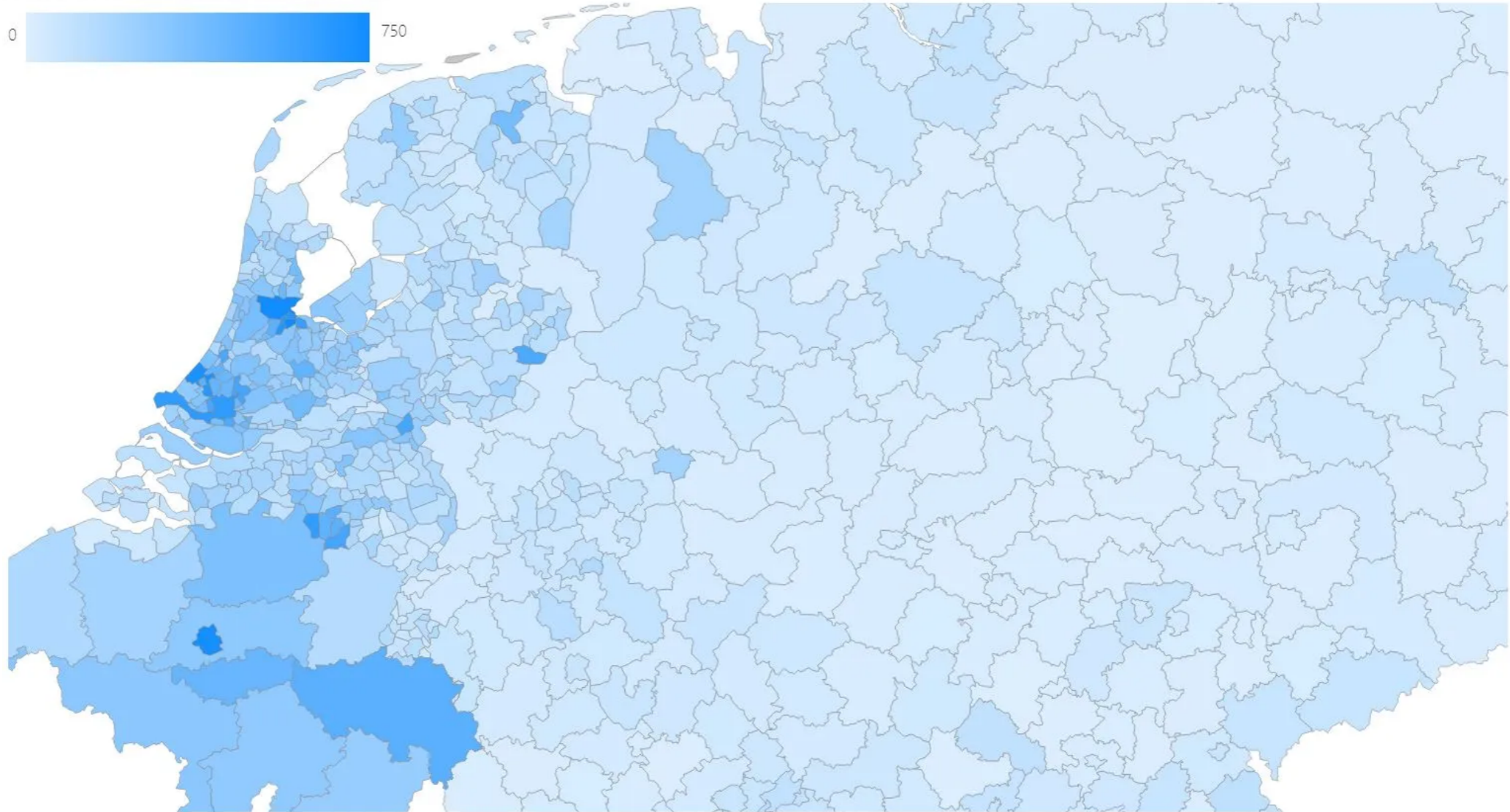
Aantal besmettingen per 100.000 inwoners in augustus



JAAROVERZICHT

JAAROVERZICHT

Aantal besmettingen per 100.000 inwoners in september

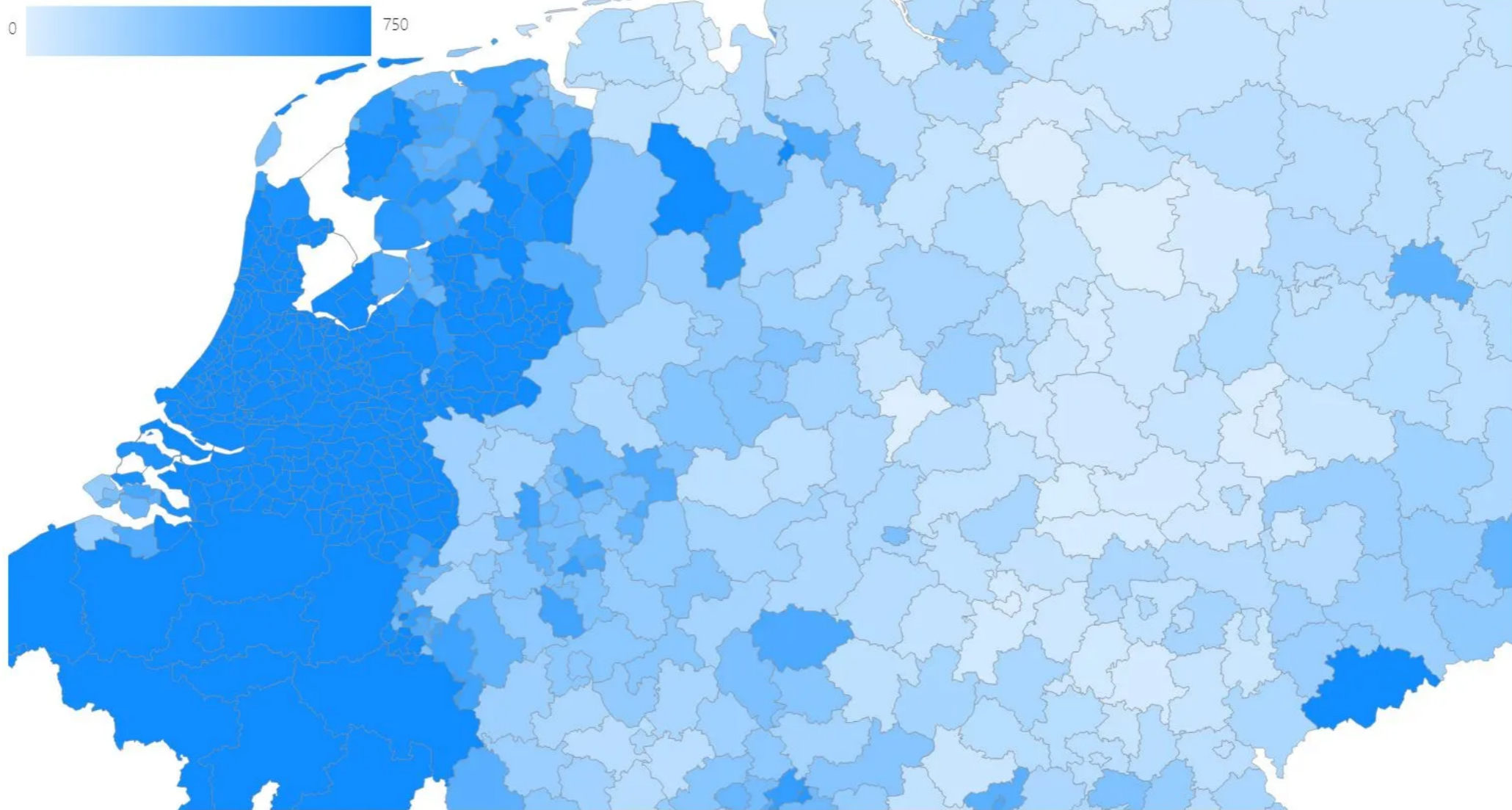


JAAROVERZICHT



JAAROVERZICHT

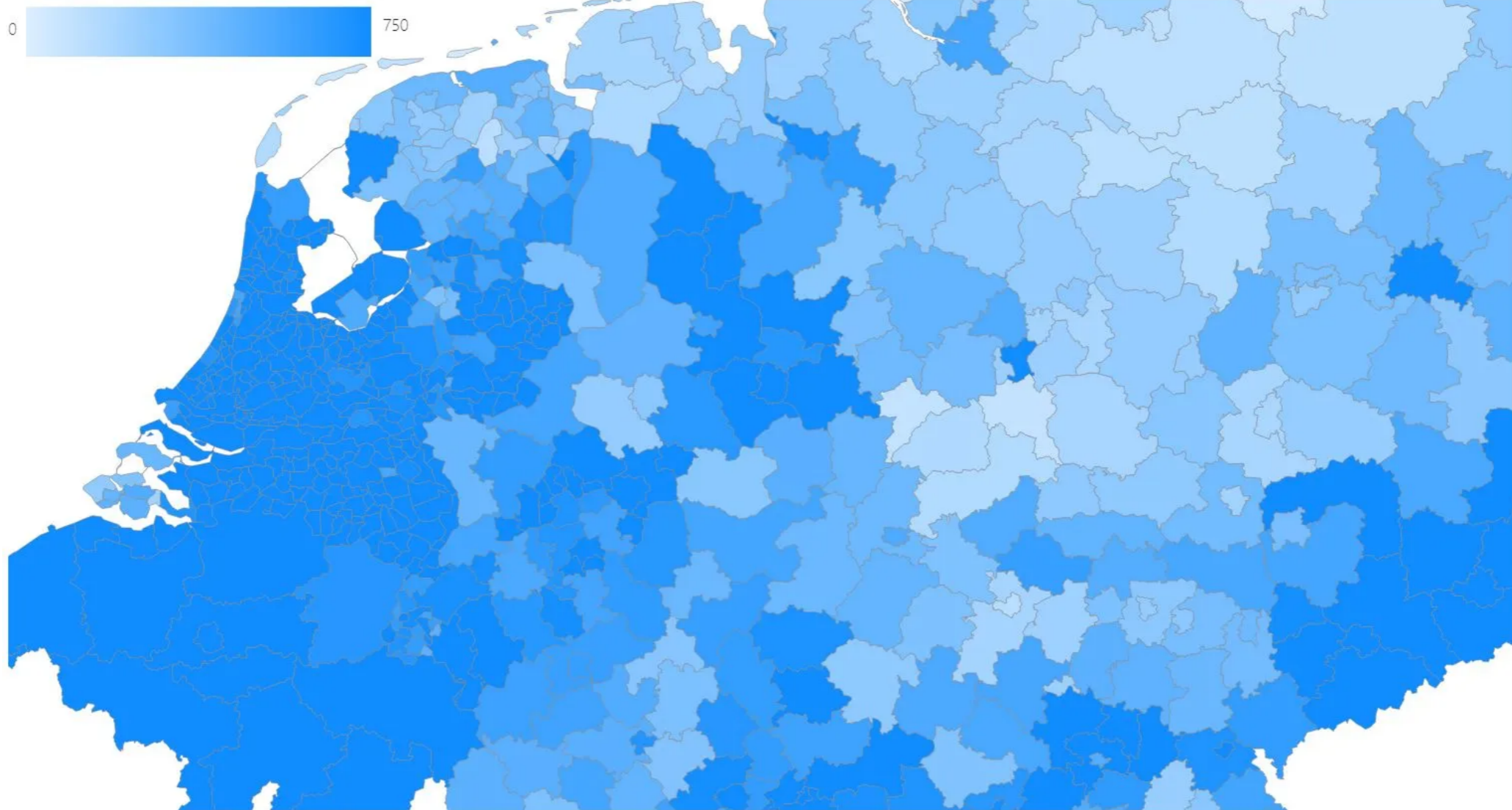
Aantal besmettingen per 100.000 inwoners in oktober



JAAROVERZICHT

JAAROVERZICHT

Aantal besmettingen per 100.000 inwoners in november



JAAROVERZICHT



Veiligheidsregio  
Zuid-Limburg  
Bezoekadres

Meld- en  
Coördinatiecentru  
m  
Prins  
Bisschopsingel 53  
6212 AB Maastricht

Bel voor meer  
informatie  
Veiligheidsregio  
Zuid-Limburg:  
**0251 - 260960**  
Stuur ons een e-  
mail.

Telefoonnumme  
r voor  
persvragen  
tijdens  
kantoortijden:  
**088 - 16 88 565**



## Aantal vastgestelde besmettingen per 100.000 inwoners per week

Veiligheidsregio	Besmettingen Nieuw per 100.000	Weeknummer
Brabant-Noord	85.88165808854549	13
Zuid-Limburg	83.45189199515376	16
Brabant-Noord	81.96424912310307	14
Amsterdam-Amstelland	80.79375667644713	33
Zuid-Limburg	77.75437326456094	15
Rotterdam-Rijnmond	75.0350641723421	33
IJsselland	71.47223397752387	15
Rotterdam-Rijnmond	71.0342005897122	15
Amsterdam-Amstelland	66.9860476832437	34
Zuid-Limburg	66.86205804430993	13
Zuid-Limburg	65.85661356244061	17
IJsselland	65.07734988479804	16
Brabant-Noord	62.829213022672754	16
Limburg-Noord	62.484499037738715	14
Gelderland-Zuid	61.94132661234342	14
Amsterdam-Amstelland	61.10844182802872	35
Rotterdam-Rijnmond	60.08844173157376	32
Limburg-Noord	59.792859079189974	15
Amsterdam-Amstelland	59.522421200431026	32
Brabant-Zuidoost	58.7707314075142	13
Zuid-Holland-Zuid	58.73740680875318	15
Noord- en Oost-Gelderland	58.32861350591196	16
Brabant-Noord	57.70644745247881	15
Brabant-Zuidoost	56.978160079180434	15
Noord- en Oost-Gelderland	56.63792905646524	17
Zuid-Limburg	56.304890984682054	14
Gelderland-Zuid	56.06758012324188	16
Brabant-Zuidoost	55.05754794167998	16
Kennemerland	52.70312511358432	14
Limburg-Noord	51.71793920354374	13
Limburg-Noord	6.921359893411058	24
Hollands-Midden	6.920013296311263	23
Brabant-Zuidoost	6.91420369500167	11
Kennemerland	6.905926739021393	30
Noord- en Oost-Gelderland	6.883500972747374	33
Rotterdam-Rijnmond	6.869407283383432	22
Noord-Holland-Noord	6.786173698901997	33
Zeeland	6.777381272010197	18
IJsselland	6.771053745239103	35
Limburg-Noord	6.729099896371862	32
Groningen	6.656232879401007	16
Groningen	6.656232879401007	35
IJsselland	6.582968918982462	34
Hollands-Midden	6.549298298294587	25
Haaglanden	6.537937952282008	26
Midden- en West-Brabant	6.519120222400233	23
Twente	6.49749925516472	33
Drenthe	6.482680102021178	18
Kennemerland	6.360721996467073	20
Groningen	6.314887603534289	32
Brabant-Zuidoost	6.273999649168182	22
Rotterdam-Rijnmond	6.265503346382691	28
Gooi en Vechtstreek	6.217286387640034	26
IJsselland	6.206799266469178	25
Flevoland	6.140446174265862	31
Midden- en West-Brabant	6.07260513867419	24
Gelderland-Zuid	6.051738806953092	25
Brabant-Noord	6.026783023757579	20
IJsselland	6.018714440212536	33
Zeeland	5.9953757406244055	21
Flevoland	5.90427516756333	23
Gelderland-Midden	5.881677856200149	23



Rotterdam-Rijnmond	51.70927460568847	16
IJsselland	51.3471575680632	14
Brabant-Zuidoost	49.67983395667867	14
Gelderland-Zuid	49.30387204488254	15
Brabant-Noord	49.118281643624265	17
Midden- en West-Brabant	47.33059887496059	13
IJsselland	47.02120656416044	17
Limburg-Noord	46.52691928348545	16
Gelderland-Zuid	46.45599495925756	13
Zaanstreek-Waterland	46.27105406640044	14
Brabant-Noord	45.95422055615153	12
Zeeland	45.8776578412998	15
Kennemerland	45.251993632008606	15
Gelderland-Zuid	44.67607178074194	17
Zuid-Limburg	44.40713128256174	18
Flevoland	44.163978253373706	16
Noord- en Oost-Gelderland	43.95779568561481	15
Zuid-Holland-Zuid	43.72673617984959	16
Rotterdam-Rijnmond	43.70754744042865	34
Zaanstreek-Waterland	43.618573260046276	15
Midden- en West-Brabant	43.13335708793579	15
Gooi en Vechtstreek	43.13242431425274	17
Haaglanden	42.81005946836713	33
Twente	42.78840972913352	15
Rotterdam-Rijnmond	42.12229960580171	14
Zuid-Holland-Zuid	41.986368570701345	14
Amsterdam-Amstelland	41.04994565546967	16
Rotterdam-Rijnmond	40.83900373967513	31
Noord-Holland-Noord	40.26463061348518	15
Rotterdam-Rijnmond	40.00863582629911	17
Haaglanden	39.944114064627065	16
Noord- en Oost-Gelderland	39.731084561998	14

Twente	39.61889789734585	14
Hollands-Midden	39.41936145577308	16
Amsterdam-Amstelland	39.277334365801664	14
Amsterdam-Amstelland	38.71756237959072	15
Zaanstreek-Waterland	37.72417146814813	16
Rotterdam-Rijnmond	37.59302007829614	13
Utrecht	37.335348163189416	14
Limburg-Noord	37.29843942560403	17
Rotterdam-Rijnmond	37.29106810979577	35
Haaglanden	37.07816866088701	34
Amsterdam-Amstelland	37.03824642095786	13
Haaglanden	36.80948627928638	32
Midden- en West-Brabant	36.61423686553555	14
IJsselland	36.4884562937885	13
Utrecht	36.154783794392905	13
Haaglanden	36.09299992835136	17
Gelderland-Midden	36.00734492454238	16
Haaglanden	35.46607437128323	35
Utrecht	35.4169310638951	16
Brabant-Zuidoost	34.95514090250845	17
Zuid-Holland-Zuid	34.372260280677786	17
Limburg-Noord	33.453239484820116	12
Midden- en West-Brabant	33.39932826270804	17
Amsterdam-Amstelland	33.30643317955153	17
Midden- en West-Brabant	33.131419212472416	16
Hollands-Midden	33.11720648948961	15
Haaglanden	32.95837214301068	15
Utrecht	32.90823178020253	15
Zaanstreek-Waterland	32.419209855439796	13
Brabant-Noord	32.09261960150911	18
Flevoland	31.883085904841977	15
Flevoland	31.646914898139443	17

Zuid-Holland-Zuid	5.873740680875318	24
IJsselland	5.830629613955894	32
Gooi en Vechtstreek	5.8287059884125325	25
Gooi en Vechtstreek	5.8287059884125325	30
Amsterdam-Amstelland	5.784310524179817	21
Amsterdam-Amstelland	5.784310524179817	29
Utrecht	5.755251297882952	25
Zeeland	5.734707230162475	23
Noord-Holland-Noord	5.7305466790727975	20
Twente	5.7051212972178025	35
Gelderland-Zuid	5.695754171249969	11
Fryslân	5.693788077207766	35
Noord- en Oost-Gelderland	5.675869223142572	21
Flevoland	5.668104160860796	21
Amsterdam-Amstelland	5.597719862109501	26
Noord-Holland-Noord	5.579742819097198	18
Limburg-Noord	5.5755399141366855	11
Limburg-Noord	5.5755399141366855	19
Limburg-Noord	5.5755399141366855	23
Hollands-Midden	5.560724970250122	26
Noord- en Oost-Gelderland	5.5551060481820915	20
Groningen	5.461524413867493	17
Gooi en Vechtstreek	5.44012558918503	21
Flevoland	5.431933154158263	22
Brabant-Zuidoost	5.3777139850013	25
Brabant-Zuidoost	5.3777139850013	31
Zuid-Limburg	5.362370569969719	24
Gelderland-Zuid	5.339769535546846	32
Gelderland-Midden	5.3078556263269645	20
Rotterdam-Rijnmond	5.284159448756487	26
Kennemerland	5.270312511358433	23
Utrecht	5.238754386534483	29

Fryslân	5.232129584461191	19
Brabant-Noord	5.122765570193942	26
Utrecht	5.017398567385139	26
Zaanstreek-Waterland	5.0102415231134225	24
Noord-Holland-Noord	4.976527379194798	31
Hollands-Midden	4.94286664022233	21
Kennemerland	4.906842682988885	21
Midden- en West-Brabant	4.822362904241269	25
Midden- en West-Brabant	4.73305988749606	29
Noord-Holland-Noord	4.6749196592435975	30
Drenthe	4.659426323327722	12
Hollands-Midden	4.572151642205655	29
Twente	4.437316564502735	21
Limburg-Noord	4.421979931901509	25
Zaanstreek-Waterland	4.420801343923609	23
Haaglanden	4.388478899476965	28
Brabant-Zuidoost	4.3533875116677185	21
Noord- en Oost-Gelderland	4.347474298577289	26
Noord- en Oost-Gelderland	4.347474298577289	32
Flevoland	4.251078120645596	25
Amsterdam-Amstelland	4.198289896582126	22
Kennemerland	4.179903026249791	29
Hollands-Midden	4.077864978183422	22
Brabant-Noord	4.068078541036366	25
Brabant-Noord	4.068078541036366	31
Gelderland-Midden	4.0167556091122965	31
IJsselland	3.949781351389477	22
Amsterdam-Amstelland	3.9184039034766505	27
Brabant-Noord	3.917408965442426	21
Gelderland-Zuid	3.9158309927343535	31
Fryslân	3.8471541062214634	12
Fryslân	3.8471541062214634	20



Zaanstreek-Waterland	31.535049586655074	17
Gooi en Vechtstreek	31.086431938200175	16
Gelderland-Midden	30.699489298215415	15
Gooi en Vechtstreek	30.697851538972674	15
Amsterdam-Amstelland	30.6941639105671	31
Kennemerland	30.531465583041953	13
Gelderland-Midden	30.269122625810525	13
Zeeland	29.976878703122026	14
Gelderland-Midden	29.695300395937338	14
Gooi en Vechtstreek	29.532110341290164	14
Midden- en West-Brabant	29.469995525918865	33
Hollands-Midden	29.16291317731175	14
Noord-Holland-Noord	29.105144975290788	14
Noord-Holland-Noord	28.954341115315184	16
Haaglanden	28.83857562513434	14
Hollands-Midden	28.4214831812784	33
Noord-Holland-Noord	28.04951795546159	13
Noord- en Oost-Gelderland	28.01705659083142	13
Gooi en Vechtstreek	27.977788744380153	18
Utrecht	27.890833212817387	17
Zuid-Limburg	27.649723251406368	19
Kennemerland	26.896767299346482	16
Flevoland	26.214981743981184	14
Zaanstreek-Waterland	25.935367884351837	33
Midden- en West-Brabant	25.897874856110512	32
Midden- en West-Brabant	25.45135977238447	12
Twente	25.356094654301348	13
Zeeland	25.284845514807273	16
Rotterdam-Rijnmond	24.911037401280577	18
Gooi en Vechtstreek	24.869145550560138	13
Zuid-Holland-Zuid	24.58269247921892	33
Zuid-Holland-Zuid	24.365146528075392	13

Twente	24.24676551317566	16
Hollands-Midden	23.725759873067183	17
Gooi en Vechtstreek	23.703404352877634	35
Kennemerland	23.443803929835784	33
Utrecht	23.242361010681154	19
Noord- en Oost-Gelderland	23.18652959241221	18
Flevoland	22.672416643443185	33
Brabant-Zuidoost	22.663223222505476	35
Gelderland-Zuid	22.427032049296752	12
Fryslân	22.313493816084492	15
Gooi en Vechtstreek	22.149082755967626	33
Gooi en Vechtstreek	22.149082755967626	34
Zuid-Limburg	22.11977860112509	12
Brabant-Zuidoost	22.023019176671987	18
Amsterdam-Amstelland	22.017698124297368	18
Zuid-Holland-Zuid	21.75459511435303	21
Hollands-Midden	21.748613216978253	13
Midden- en West-Brabant	21.700633069085708	35
Gelderland-Midden	21.661789177712745	17
Rotterdam-Rijnmond	21.5895657477765	30
Zuid-Holland-Zuid	21.5370491632095	19
Zuid-Limburg	21.449482279878875	20
Zuid-Holland-Zuid	21.10195726092244	20
Midden- en West-Brabant	20.98620893512404	34
Haaglanden	20.68854338324855	13
Brabant-Noord	20.641731856369706	35
Flevoland	20.546877583120384	34
Zuid-Holland-Zuid	20.449319407491846	32
Kennemerland	20.354310388694635	34
Kennemerland	20.17257547450986	35
Utrecht	19.92202372344099	33
Zuid-Holland-Zuid	19.79668155406126	18

Gelderland-Zuid	3.7378386748827923	29
Midden- en West-Brabant	3.6614236865535554	28
Limburg-Noord	3.6529399437447254	20
Noord-Holland-Noord	3.619292639414398	21
Gelderland-Midden	3.586388936707408	32
Utrecht	3.467907833339728	10
Brabant-Noord	3.465400238660608	27
Limburg-Noord	3.460679946705529	22
Zeeland	3.3886906360050983	20
IJsselland	3.3855268726195513	26
Fryslân	3.385495613474888	18
Amsterdam-Amstelland	3.3586319172657007	28
Kennemerland	3.2712284553259234	25
Kennemerland	3.2712284553259234	28
Zuid-Holland-Zuid	3.2631892671529545	25
Noord- en Oost-Gelderland	3.260605723932967	31
Zaanstreek-Waterland	3.2419209855439797	29
Gelderland-Zuid	3.2038617213281073	26
Twente	3.1695118317876685	32
Zeeland	3.128022125543168	24
Gooi en Vechtstreek	3.108643193820017	28
Amsterdam-Amstelland	3.0787459241602253	11
Zuid-Holland-Zuid	3.045643316009424	26
Drenthe	3.0387562978224274	33
IJsselland	3.009357220106268	27
IJsselland	3.009357220106268	30
Utrecht	2.951410921991258	11
Utrecht	2.951410921991258	27
Utrecht	2.951410921991258	28
Midden- en West-Brabant	2.946999552591886	26
Brabant-Zuidoost	2.944938610834045	26
Hollands-Midden	2.84214831812784	11

Drenthe	2.8361725446342656	32
Drenthe	2.8361725446342656	34
Flevoland	2.834052080430398	11
IJsselland	2.8212723938496262	21
Groningen	2.7307622069337465	31
Gelderland-Midden	2.72565559189763	25
Brabant-Zuidoost	2.68885699250065	30
Flevoland	2.597881073727865	24
Gelderland-Midden	2.582200034429334	26
Zuid-Limburg	2.513611204673306	31
Midden- en West-Brabant	2.5004844688658427	10
IJsselland	2.4451027413363424	23
IJsselland	2.4451027413363424	24
IJsselland	2.4451027413363424	28
Gelderland-Midden	2.4387444769610376	30
Drenthe	2.431005038257942	11
Drenthe	2.431005038257942	19
Drenthe	2.431005038257942	23
Drenthe	2.431005038257942	35
Noord-Holland-Noord	2.4128617596095987	11
Noord-Holland-Noord	2.4128617596095987	19
Zeeland	2.3460165941573763	11
Gooi en Vechtstreek	2.331482395365013	22
Gooi en Vechtstreek	2.331482395365013	23
Gooi en Vechtstreek	2.331482395365013	24
Fryslân	2.3082924637328786	24
Brabant-Zuidoost	2.3047345650005573	29
Gelderland-Midden	2.2952889194927413	11
Brabant-Noord	2.260043633909092	10
Twente	2.2186582822513676	31
Kennemerland	2.1808189702172824	24
Brabant-Zuidoost	2.1766937558338593	28



Brabant-Zuidoost	19.718284611671432	12
Drenthe	19.650624059251697	15
Zeeland	19.28946977418287	13
Drenthe	19.245456552875375	14
IJsselland	19.184652278177456	18
Twente	19.17554658231539	17
Utrecht	18.741459354644487	18
Gooi en Vechtstreek	18.651859162920104	32
Gelderland-Zuid	18.5112010565624	18
Utrecht	18.446318262445363	34
Utrecht	18.446318262445363	35
Flevoland	18.185167516095056	18
Haaglanden	18.180841154975997	31
Zaanstreek-Waterland	17.977925465289342	34
Brabant-Noord	17.929679495678798	11
Midden- en West-Brabant	17.860603349041735	18
Amsterdam-Amstelland	17.53952223460977	24
Flevoland	17.476654495987454	35
Zuid-Holland-Zuid	17.403676091482424	34
Fryslân	17.23525039587216	16
Drenthe	17.017035267805593	16
Flevoland	17.004312482582385	19
Utrecht	16.970612801449732	32
Haaglanden	16.837429246972846	18
Utrecht	16.82304225535017	12
Noord-Holland-Noord	16.437620737340392	17
Rotterdam-Rijnmond	16.380894291145108	19
Gelderland-Midden	16.35393355138578	18
Amsterdam-Amstelland	16.32668293115271	19
Brabant-Noord	16.121644588551522	34
Hollands-Midden	15.940744914717014	34
Gooi en Vechtstreek	15.93179636832759	19

Flevoland	2.125539060322798	27
IJsselland	2.068933088823059	20
IJsselland	2.068933088823059	29
Twente	2.0601826906619842	22
Amsterdam-Amstelland	2.0524972827734835	23
Gelderland-Midden	2.0083778045561482	27
Kennemerland	1.9990840560325085	27
Limburg-Noord	1.9225999703919605	21
Twente	1.9017070990726008	26
Flevoland	1.8893680536202655	30
Hollands-Midden	1.853574990083374	27
Zuid-Limburg	1.8433148834270912	10
Zuid-Limburg	1.8433148834270912	26
Zuid-Limburg	1.8433148834270912	30
Drenthe	1.8232537786934564	30
Kennemerland	1.8173491418477352	11
Kennemerland	1.8173491418477352	22
Rotterdam-Rijnmond	1.8117118110022241	11
Noord- en Oost-Gelderland	1.8114476244072037	11
Noord-Holland-Noord	1.809646319707199	24
Midden- en West-Brabant	1.7860603349041733	27
Gelderland-Zuid	1.7799231785156153	27
Gelderland-Zuid	1.7799231785156153	28
Gelderland-Zuid	1.7799231785156153	30
Zaanstreek-Waterland	1.7683205375694435	27
Twente	1.7432315074832172	11
Zuid-Holland-Zuid	1.7403676091482423	28
Limburg-Noord	1.7303399733527645	31
Hollands-Midden	1.7300033240778157	28
Noord- en Oost-Gelderland	1.6906844494467235	30
Zuid-Limburg	1.6757408031155374	25
Brabant-Noord	1.6573653315333343	28

Fryslân	15.850274917632431	14
Flevoland	15.823457449069721	13
Hollands-Midden	15.817173248711455	32
Midden- en West-Brabant	15.806633963901936	31
Amsterdam-Amstelland	15.673615613906602	12
Midden- en West-Brabant	15.449421896921102	11
Drenthe	15.396365242300298	17
IJsselland	15.234870926787982	12
Amsterdam-Amstelland	15.207138958730809	30
Zuid-Limburg	15.081667228039835	35
Gelderland-Midden	15.062833534171114	35
Zuid-Holland-Zuid	15.010670628903592	22
Brabant-Zuidoost	14.98077467250362	34
Groningen	14.848519500202245	13
Zaanstreek-Waterland	14.736004479745361	18
Zuid-Holland-Zuid	14.57557872661653	23
Zaanstreek-Waterland	14.441284390150454	35
Hollands-Midden	14.2107415906392	35
Hollands-Midden	14.087169924633642	31
Limburg-Noord	14.034979783861312	34
Brabant-Noord	14.01227053023637	19
Gelderland-Midden	13.915189074424744	22
Rotterdam-Rijnmond	13.88979055101705	20
Limburg-Noord	13.842719786822116	35
Brabant-Zuidoost	13.82840739000334	19
Rotterdam-Rijnmond	13.738814566766864	29
Rotterdam-Rijnmond	13.663326574641772	12
Limburg-Noord	13.65045978978292	33
Zeeland	13.554762544020393	17
Noord- en Oost-Gelderland	13.525475595573788	19
Zuid-Limburg	13.4059264249243	21
Gelderland-Zuid	13.349423838867114	35

Drenthe	1.6206700255052946	21
Drenthe	1.6206700255052946	25
Gelderland-Midden	1.5780111321512598	29
Zeeland	1.564011062771584	25
Zeeland	1.564011062771584	28
Gooi en Vechtstreek	1.5543215969100086	29
Brabant-Zuidoost	1.5364897100003712	27
Zuid-Limburg	1.5081667228039837	27
Noord-Holland-Noord	1.5080385997559993	29
IJsselland	1.504678610053134	11
Zaanstreek-Waterland	1.4736004479745362	30
Haaglanden	1.4329727018700293	11
Gelderland-Zuid	1.4239385428124922	10
Drenthe	1.4180862723171328	29
Brabant-Zuidoost	1.4084489008336738	10
IJsselland	1.3165937837964923	31
Zuid-Holland-Zuid	1.3052757068611818	10
Zuid-Holland-Zuid	1.3052757068611818	29
Zeeland	1.3033425523096533	26
Twente	1.2678047327150672	23
Twente	1.2678047327150672	29
Twente	1.2678047327150672	30
Fryslân	1.2310893139908685	11
Fryslân	1.2310893139908685	21
Fryslân	1.2310893139908685	32
Drenthe	1.215502519128971	24
Groningen	1.194708465533514	18
Flevoland	1.1808550335126657	26
Zaanstreek-Waterland	1.178880358379629	11
Zuid-Limburg	1.1730185621808762	28
Gooi en Vechtstreek	1.1657411976825065	10
Gooi en Vechtstreek	1.1657411976825065	11



Zuid-Holland-Zuid	13.27030301975535	35
Zeeland	13.033425523096534	33
Kennemerland	12.721443992934146	32
Rotterdam-Rijnmond	12.681982677015567	24
Haaglanden	12.628071935229633	24
Brabant-Zuidoost	12.547999298336364	33
Limburg-Noord	12.496899807547742	18
Zuid-Holland-Zuid	12.182573264037696	12
Gelderland-Zuid	12.103477613906184	20
Zaanstreek-Waterland	12.083523673391197	32
Gooi en Vechtstreek	12.045992376052567	27
Zeeland	11.990751481248811	34
Hollands-Midden	11.98645160253915	30
Noord- en Oost-Gelderland	11.955554321087545	22
Utrecht	11.953214234064594	23
Drenthe	11.952441438101546	13
Groningen	11.947084655335141	15
Zaanstreek-Waterland	11.78880358379629	22
Brabant-Noord	11.75222689632728	33
Zeeland	11.73008297078688	31
Zeeland	11.73008297078688	32
Kennemerland	11.631034507825506	12
Gelderland-Midden	11.476444597463706	12
Noord- en Oost-Gelderland	11.472501621245623	35
Twente	11.410242594435605	18
Gelderland-Zuid	11.391508342499938	22
Amsterdam-Amstelland	11.382030386289319	20
Zuid-Holland-Zuid	11.312389459463574	31
IJsselland	11.285089575398505	19
Zeeland	11.208745949863019	29
Gelderland-Midden	11.189533482527112	33
Hollands-Midden	11.121449940500243	19

Limburg-Noord	1.1535599822351763	26
Rotterdam-Rijnmond	1.13231988187639	10
Kennemerland	1.0904094851086412	26
Zeeland	1.0426740418477227	27
Groningen	1.024035827600155	19
Drenthe	1.012918765940809	20
Gelderland-Midden	1.0041889022780741	28
Noord- en Oost-Gelderland	0.9661053996838419	27
Limburg-Noord	0.9612999851959803	27
Limburg-Noord	0.9612999851959803	30
Twente	0.9508535495363004	25
Twente	0.9508535495363004	27
Fryslân	0.9233169854931512	29
Fryslân	0.9233169854931512	31
Kennemerland	0.9086745709238676	10
Noord-Holland-Noord	0.9048231598535995	22
Noord-Holland-Noord	0.9048231598535995	25
Noord-Holland-Noord	0.9048231598535995	26
Brabant-Noord	0.9040174535636367	30
Zaanstreek-Waterland	0.8841602687847218	10
Zuid-Holland-Zuid	0.8701838045741211	27
Groningen	0.8533631896667959	20
Groningen	0.8533631896667959	25
Groningen	0.8533631896667959	28
Groningen	0.8533631896667959	30
Drenthe	0.8103350127526473	31
Twente	0.7923779579469171	24
Limburg-Noord	0.7690399881567842	29
Noord-Holland-Noord	0.7540192998779996	23
Groningen	0.6826905517334366	11
Groningen	0.6826905517334366	23
Zuid-Holland-Zuid	0.6526378534305909	11

Zeeland	9.644734887091435	30
Brabant-Noord	9.642852838012127	24
Gelderland-Zuid	9.611585163984323	33
Utrecht	9.518300223421807	21
Hollands-Midden	9.515018282427985	24
Noord-Holland-Noord	9.500643178462795	35
Kennemerland	9.450215537608223	31
Haaglanden	9.403883356022067	22
Zeeland	9.384066376629505	12
Utrecht	9.370729677322243	20
Flevoland	9.210669261398793	20
Midden- en West-Brabant	9.198210724756493	19
Zeeland	9.123397866167574	19
Midden- en West-Brabant	9.108907708011285	30
Fryslân	9.079283690682654	17
Haaglanden	9.04564018055456	30
Twente	9.033108720594855	12
Hollands-Midden	8.897159952400195	20
Flevoland	8.738327247993727	12
Groningen	8.704304534601317	14
Utrecht	8.63287694682443	24
Haaglanden	8.597836211220176	23
Gooi en Vechtstreek	8.548768783005048	31
Brabant-Noord	8.43749623326061	23
Twente	8.39920635423732	19
Kennemerland	8.359806052499582	18
Haaglanden	8.329153829619546	29
Gelderland-Midden	8.320422333161186	21
Hollands-Midden	8.279301622372403	12
Flevoland	8.265985234588662	32
Zuid-Limburg	8.211129935266133	22
Gooi en Vechtstreek	8.160188383777545	12

Twente	0.6339023663575336	10
Fryslân	0.6155446569954343	22
Fryslân	0.6155446569954343	23
Fryslân	0.6155446569954343	26
Fryslân	0.6155446569954343	30
Drenthe	0.6077512595644855	10
Zaanstreek-Waterland	0.5894401791898145	28
Gelderland-Midden	0.5738222298731853	10
Groningen	0.5120179138000776	26
Zuid-Limburg	0.5027222409346612	29
Flevoland	0.4723420134050664	10
Fryslân	0.4616584927465756	28
Noord-Holland-Noord	0.45241157992679976	27
Noord-Holland-Noord	0.45241157992679976	28
Haaglanden	0.4478039693343842	10
Noord- en Oost-Gelderland	0.3622895248814408	28
Groningen	0.3413452758667183	21
Groningen	0.3413452758667183	22
Groningen	0.3413452758667183	24
Zuid-Limburg	0.3351481606231074	32
Fryslân	0.30777232849771713	25
Amsterdam-Amstelland	0.2798859931054751	9
Amsterdam-Amstelland	0.2798859931054751	10
Zeeland	0.2606685104619307	10
Hollands-Midden	0.2471433320111165	10
Drenthe	0.20258375318816182	22
Limburg-Noord	0.19225999703919605	28
Midden- en West-Brabant	0.17860603349041734	9
Fryslân	0.15388616424885856	27
Noord- en Oost-Gelderland	0.12076317496048024	10
Haaglanden	0.08956079386687683	9
Brabant-Noord	0	9



Rotterdam-Rijnmond	8.077215157384915	25
Rotterdam-Rijnmond	7.9262391731347295	27
Haaglanden	7.8813498602851615	21
Zuid-Limburg	7.875981774643026	34
Midden- en West-Brabant	7.8586654735783625	20
Fryslân	7.848194376691786	34
Gelderland-Zuid	7.831661985468707	21
Zeeland	7.82005531385792	22
Gelderland-Midden	7.746600103288002	19
Noord-Holland-Noord	7.690996858755597	34
Zaanstreek-Waterland	7.662722329467588	31
Midden- en West-Brabant	7.590756423342738	21
Zuid-Limburg	7.540833614019918	23
Noord-Holland-Noord	7.540192998779997	32
Utrecht	7.452312578027926	30
Zuid-Holland-Zuid	7.39656233888003	30
Gooi en Vechtstreek	7.383027585322541	20
Brabant-Noord	7.382809204103034	32
Amsterdam-Amstelland	7.37033115177751	25
Zaanstreek-Waterland	7.3680022398726805	25
Noord- en Oost-Gelderland	7.366553672589296	24
Groningen	7.338923431134444	12
Midden- en West-Brabant	7.322847373107111	22
Haaglanden	7.254424303217023	27
Brabant-Zuidoost	7.170285313335067	23
Haaglanden	7.164863509350147	12
Noord- en Oost-Gelderland	7.125027322668336	23
Noord- en Oost-Gelderland	7.125027322668336	25
Brabant-Noord	7.081470052915155	22
Rotterdam-Rijnmond	7.020383267633617	23
Noord- en Oost-Gelderland	7.004264147707855	34
Twente	6.972926029932869	20

Brabant-Zuidoost	0	9
Drenthe	0	9
Drenthe	0	26
Drenthe	0	28
Flevoland	0	9
Fryslân	0	9
Fryslân	0	10
Gelderland-Midden	0	9
Gelderland-Zuid	0	9
Gooi en Vechtstreek	0	9
Groningen	0	9
Groningen	0	10
Groningen	0	27
Groningen	0	29
Hollands-Midden	0	9
IJsselland	0	9
IJsselland	0	10
Kennemerland	0	9
Limburg-Noord	0	9
Limburg-Noord	0	10
Noord- en Oost-Gelderland	0	9
Noord-Holland-Noord	0	9
Noord-Holland-Noord	0	10
Rotterdam-Rijnmond	0	9
Twente	0	9
Twente	0	28
Utrecht	0	9
Zaanstreek-Waterland	0	9
Zeeland	0	9
Zuid-Holland-Zuid	0	9
Zuid-Limburg	0	9
Drenthe	-0.20258375318816182	27

Flevoland	-0.2361710067025332	29
Brabant-Noord	-0.9040174535636367	29
Flevoland	-1.417026040215199	28
Zaanstreek-Waterland	-1.7683205375694435	26
Noord- en Oost-Gelderland	-1.9322107993676838	29



## Aantal overledenen per 100.000 inwoners per week

statnaam	Overleden Nieuw per 100.000	Weeknummer
Brabant-Noord	22.60043633909092	14
Gooi en Vechtstreek	17.097537566010097	19
Limburg-Noord	15.765319757214074	14
Zuid-Limburg	14.243796826482068	15
Brabant-Noord	13.861600954642432	16
Brabant-Noord	13.409592227860612	13
Brabant-Noord	12.505574774296976	15
Limburg-Noord	12.496899807547742	15
Brabant-Zuidoost	11.523672825002786	15
Brabant-Zuidoost	11.395632015836087	14
Zuid-Limburg	10.724741139939438	16
Brabant-Zuidoost	10.243264733335808	16
Brabant-Noord	9.642852838012127	17
Zuid-Limburg	9.551722577758563	17
Midden- en West-Brabant	9.37681675824691	14
Kennemerland	9.086745709238677	15
Zuid-Limburg	8.881426256512347	14
Limburg-Noord	8.651699866763822	13
Gelderland-Zuid	8.365638939023393	14
IJsselland	8.275732355292236	14
Rotterdam-Rijnmond	8.077215157384915	16
Limburg-Noord	7.882659878607037	16
Midden- en West-Brabant	7.7693624568331545	13
Zuid-Limburg	7.373259533708365	13
Zaanstreek-Waterland	7.3680022398726805	15
Midden- en West-Brabant	6.965635306126276	15
Rotterdam-Rijnmond	6.944895275508525	17
Zuid-Limburg	6.70296321246215	18
Brabant-Noord	6.629461326133337	12
Rotterdam-Rijnmond	6.4164793306328765	18

Gelderland-Zuid	6.407723442656215	15
Kennemerland	6.360721996467073	14
Rotterdam-Rijnmond	6.340991338507783	15
Noord- en Oost-Gelderland	6.279685097944974	15
Noord- en Oost-Gelderland	6.279685097944974	17
Brabant-Zuidoost	6.273999649168182	17
Haaglanden	6.269255570681378	17
Gelderland-Zuid	6.229731124804653	17
Brabant-Noord	6.1774525993515175	18
IJsselland	6.018714440212536	15
IJsselland	6.018714440212536	17
Kennemerland	5.997252168097526	16
Noord- en Oost-Gelderland	5.7966323981030525	14
Noord- en Oost-Gelderland	5.7966323981030525	16
Utrecht	5.681466024833171	16
Rotterdam-Rijnmond	5.6615994093819495	19
Amsterdam-Amstelland	5.597719862109501	16
Haaglanden	5.552769219746364	16
Gelderland-Zuid	5.517761853398407	16
Utrecht	5.386324932634046	15
Midden- en West-Brabant	5.35818100471252	17
Amsterdam-Amstelland	5.317833869004025	17
Zuid-Holland-Zuid	5.221102827444727	22
Zuid-Limburg	5.027222409346612	19
Utrecht	5.017398567385139	14
Midden- en West-Brabant	5.0009689377316855	16
Haaglanden	4.83628286881135	18
Flevoland	4.723420134050663	18
Zeeland	4.692033188314753	14
Gelderland-Midden	4.5905778389854826	16
Noord-Holland-Noord	4.524115799267999	16
IJsselland	4.514035830159402	16

IJsselland	0.18808482625664175	22
IJsselland	0.18808482625664175	28
Amsterdam-Amstelland	0.1865906620703167	26
Kennemerland	0.18173491418477353	24
Kennemerland	0.18173491418477353	30
Kennemerland	0.18173491418477353	32
Kennemerland	0.18173491418477353	35
Haaglanden	0.17912158773375367	30
Haaglanden	0.17912158773375367	31
Haaglanden	0.17912158773375367	33
Midden- en West-Brabant	0.17860603349041734	26
Midden- en West-Brabant	0.17860603349041734	27
Midden- en West-Brabant	0.17860603349041734	33
Gelderland-Zuid	0.17799231785156153	33
Gelderland-Zuid	0.17799231785156153	34
Groningen	0.17067263793335916	13
Groningen	0.17067263793335916	18
Groningen	0.17067263793335916	19
Groningen	0.17067263793335916	20
Groningen	0.17067263793335916	21
Groningen	0.17067263793335916	22
Zuid-Limburg	0.1675740803115537	26
Zuid-Limburg	0.1675740803115537	31
Twente	0.1584755915893834	11
Twente	0.1584755915893834	24
Twente	0.1584755915893834	26
Twente	0.1584755915893834	27
Twente	0.1584755915893834	34
Fryslân	0.15388616424885856	12
Fryslân	0.15388616424885856	20
Fryslân	0.15388616424885856	23
Rotterdam-Rijnmond	0.15097598425018532	12

Rotterdam-Rijnmond	0.15097598425018532	27
Rotterdam-Rijnmond	0.15097598425018532	33
Noord-Holland-Noord	0.15080385997559992	24
Brabant-Noord	0.15066957559393948	23
Brabant-Noord	0.15066957559393948	27
Brabant-Noord	0.15066957559393948	32
Brabant-Noord	0.15066957559393948	33
Utrecht	0.1475705460995629	26
Utrecht	0.1475705460995629	32
Gelderland-Midden	0.14345555746829633	23
Gelderland-Midden	0.14345555746829633	24
Gelderland-Midden	0.14345555746829633	25
Gelderland-Midden	0.14345555746829633	26
Gelderland-Midden	0.14345555746829633	27
Gelderland-Midden	0.14345555746829633	34
Gelderland-Midden	0.14345555746829633	35
Brabant-Zuidoost	0.1280408091666976	23
Brabant-Zuidoost	0.1280408091666976	24
Brabant-Zuidoost	0.1280408091666976	25
Brabant-Zuidoost	0.1280408091666976	28
Brabant-Zuidoost	0.1280408091666976	32
Hollands-Midden	0.12357166600555824	26
Noord- en Oost-Gelderland	0.12076317496048024	11
Amsterdam-Amstelland	0.09329533103515834	12
Haaglanden	0.08956079386687683	25
Haaglanden	0.08956079386687683	32
Midden- en West-Brabant	0.08930301674520867	11
Midden- en West-Brabant	0.08930301674520867	21
Midden- en West-Brabant	0.08930301674520867	31
Midden- en West-Brabant	0.08930301674520867	34
Rotterdam-Rijnmond	0.07548799212509266	26
Rotterdam-Rijnmond	0.07548799212509266	31



Amsterdam-Amstelland	4.384880558652442	14
Zuid-Holland-Zuid	4.350919022870606	16
Hollands-Midden	4.325008310194539	17
Gelderland-Midden	4.303666724048889	14
Noord-Holland-Noord	4.222508079316798	14
Zaanstreek-Waterland	4.126081254328701	16
Zaanstreek-Waterland	4.126081254328701	18
Utrecht	4.05819001773798	17
Brabant-Zuidoost	3.9692650841676262	18
Hollands-Midden	3.954293312177864	15
IJsselland	3.949781351389477	13
Gelderland-Zuid	3.9158309927343535	18
Zuid-Holland-Zuid	3.915827120583545	15
Zuid-Holland-Zuid	3.915827120583545	18
Noord- en Oost-Gelderland	3.8644215987353676	18
Hollands-Midden	3.8307216461723055	14
Amsterdam-Amstelland	3.825108572441492	15
Flevoland	3.778736107240531	19
Gelderland-Midden	3.7298444941757043	15
Brabant-Zuidoost	3.7131834658342306	13
Twente	3.6449386065558183	18
Haaglanden	3.5824317546750737	15
Gelderland-Zuid	3.5598463570312306	13
Zaanstreek-Waterland	3.536641075138887	14
Zuid-Holland-Zuid	3.4807352182964846	14
Zuid-Holland-Zuid	3.4807352182964846	17
Noord-Holland-Noord	3.4684887794387986	15
Brabant-Noord	3.465400238660608	19
Limburg-Noord	3.460679946705529	18
Zuid-Limburg	3.351481606231075	20
Hollands-Midden	3.3364349821500725	16
Twente	3.327987423377052	15

Utrecht	0.07378527304978146	25
Utrecht	0.07378527304978146	27
Utrecht	0.07378527304978146	28
Utrecht	0.07378527304978146	29
Utrecht	0.07378527304978146	31
Amsterdam-Amstelland	0	11
Amsterdam-Amstelland	0	27
Amsterdam-Amstelland	0	28
Amsterdam-Amstelland	0	30
Amsterdam-Amstelland	0	31
Amsterdam-Amstelland	0	32
Brabant-Noord	0	11
Brabant-Noord	0	25
Brabant-Noord	0	26
Brabant-Noord	0	28
Brabant-Noord	0	30
Brabant-Noord	0	31
Brabant-Noord	0	34
Brabant-Noord	0	35
Brabant-Zuidoost	0	11
Brabant-Zuidoost	0	27
Brabant-Zuidoost	0	29
Brabant-Zuidoost	0	30
Brabant-Zuidoost	0	31
Brabant-Zuidoost	0	33
Brabant-Zuidoost	0	35
Drenthe	0	11
Drenthe	0	21
Drenthe	0	22
Drenthe	0	23
Drenthe	0	24
Drenthe	0	26

Limburg-Noord	3.268419949666333	17
Zaanstreek-Waterland	3.2419209855439797	17
Twente	3.1695118317876685	14
Haaglanden	3.134627785340689	19
Utrecht	3.098981468090821	18
Rotterdam-Rijnmond	3.095007677128799	20
Amsterdam-Amstelland	3.0787459241602253	18
Amsterdam-Amstelland	2.985450593125067	19
Zaanstreek-Waterland	2.9472008959490723	13
Kennemerland	2.9077586269563764	17
Zeeland	2.8673536150812375	15
Hollands-Midden	2.84214831812784	18
Brabant-Zuidoost	2.8168978016673476	19
Noord- en Oost-Gelderland	2.7775530240910458	19
Kennemerland	2.7260237127716027	18
Gelderland-Midden	2.72565559189763	17
Twente	2.694085057019518	17
Limburg-Noord	2.6916399585487447	12
Midden- en West-Brabant	2.67909050235626	18
Gelderland-Zuid	2.669884767773423	19
Flevoland	2.597881073727865	20
Haaglanden	2.597263022139428	14
Twente	2.5356094654301344	16
Gelderland-Midden	2.4387444769610376	13
Zuid-Holland-Zuid	2.393005462578833	21
Kennemerland	2.3625538844020557	13
Zeeland	2.3460165941573763	16
Fryslân	2.3082924637328786	16
Kennemerland	2.1808189702172824	19
Noord- en Oost-Gelderland	2.1737371492886446	13
Fryslân	2.15440629948402	17
Amsterdam-Amstelland	2.145792613808642	20

Drenthe	0	27
Drenthe	0	28
Drenthe	0	29
Drenthe	0	30
Drenthe	0	31
Drenthe	0	32
Drenthe	0	33
Drenthe	0	34
Drenthe	0	35
Flevoland	0	11
Flevoland	0	12
Flevoland	0	21
Flevoland	0	26
Flevoland	0	28
Flevoland	0	29
Flevoland	0	30
Flevoland	0	32
Flevoland	0	33
Flevoland	0	34
Fryslân	0	11
Fryslân	0	24
Fryslân	0	25
Fryslân	0	26
Fryslân	0	28
Fryslân	0	29
Fryslân	0	30
Fryslân	0	31
Fryslân	0	32
Fryslân	0	33
Fryslân	0	34
Fryslân	0	35
Gelderland-Midden	0	11



Flevoland	2.125539060322798	15
Flevoland	2.125539060322798	17
Zuid-Limburg	2.010888963738645	21
Fryslân	2.000520135235161	14
Utrecht	1.9922023723440991	13
Rotterdam-Rijnmond	1.962687795252409	21
Noord-Holland-Noord	1.960450179682799	17
Brabant-Noord	1.958704482721213	22
Zuid-Holland-Zuid	1.9579135602917725	19
Gooi en Vechtstreek	1.942901996137511	14
Flevoland	1.8893680536202655	14
IJsselland	1.8808482625664176	18
Zuid-Limburg	1.8433148834270912	22
Drenthe	1.8232537786934564	16
Rotterdam-Rijnmond	1.8117118110022241	14
Noord-Holland-Noord	1.809646319707199	13
Midden- en West-Brabant	1.7860603349041733	12
Utrecht	1.7708465531947548	19
Zaanstreek-Waterland	1.7683205375694435	20
Limburg-Noord	1.7303399733527645	20
Hollands-Midden	1.7300033240778157	19
Midden- en West-Brabant	1.6967573181589646	20
Drenthe	1.6206700255052946	14
Gelderland-Midden	1.5780111321512598	18
Noord- en Oost-Gelderland	1.5699212744862434	20
Zeeland	1.564011062771584	13
Zeeland	1.564011062771584	19
Zuid-Holland-Zuid	1.522821658004712	20
Haaglanden	1.5225334957369063	21
Midden- en West-Brabant	1.5181512846685474	19
Zuid-Limburg	1.5081667228039837	12
Brabant-Noord	1.5066957559393948	20

Gelderland-Midden	0	12
Gelderland-Midden	0	28
Gelderland-Midden	0	29
Gelderland-Midden	0	30
Gelderland-Midden	0	31
Gelderland-Midden	0	32
Gelderland-Midden	0	33
Gelderland-Zuid	0	11
Gelderland-Zuid	0	24
Gelderland-Zuid	0	26
Gelderland-Zuid	0	27
Gelderland-Zuid	0	28
Gelderland-Zuid	0	29
Gelderland-Zuid	0	30
Gelderland-Zuid	0	31
Gelderland-Zuid	0	32
Gelderland-Zuid	0	35
Gooi en Vechtstreek	0	11
Gooi en Vechtstreek	0	12
Gooi en Vechtstreek	0	15
Gooi en Vechtstreek	0	21
Gooi en Vechtstreek	0	22
Gooi en Vechtstreek	0	23
Gooi en Vechtstreek	0	24
Gooi en Vechtstreek	0	25
Gooi en Vechtstreek	0	26
Gooi en Vechtstreek	0	27
Gooi en Vechtstreek	0	30
Gooi en Vechtstreek	0	31
Gooi en Vechtstreek	0	32
Gooi en Vechtstreek	0	33
Gooi en Vechtstreek	0	34

Haaglanden	1.4329727018700293	20
Flevoland	1.417026040215199	22
Brabant-Noord	1.3560261803454552	21
Utrecht	1.3281349148960662	20
Zeeland	1.3033425523096533	17
Twente	1.2678047327150672	20
Drenthe	1.215502519128971	19
Amsterdam-Amstelland	1.2128393034570586	22
Rotterdam-Rijnmond	1.2078078740014826	13
Flevoland	1.1808550335126657	13
Zaanstreek-Waterland	1.178880358379629	19
Gooi en Vechtstreek	1.1657411976825065	13
Gooi en Vechtstreek	1.1657411976825065	20
Haaglanden	1.1642903202693988	22
Limburg-Noord	1.1535599822351763	19
Brabant-Zuidoost	1.1523672825002786	12
Hollands-Midden	1.1121449940500243	13
Twente	1.1093291411256838	13
Twente	1.1093291411256838	19
Twente	1.1093291411256838	21
Zuid-Holland-Zuid	1.0877297557176515	23
Fryslân	1.07720314974201	15
Zeeland	1.0426740418477227	20
Drenthe	1.012918765940809	17
Zuid-Limburg	1.0054444818693224	24
Hollands-Midden	0.988573328044466	20
Twente	0.9508535495363004	22
Flevoland	0.9446840268101327	16
IJsselland	0.9404241312832088	19
Amsterdam-Amstelland	0.9329533103515835	13
Amsterdam-Amstelland	0.9329533103515835	21
Kennemerland	0.9086745709238676	20

Gooi en Vechtstreek	0	35
Groningen	0	11
Groningen	0	12
Groningen	0	23
Groningen	0	24
Groningen	0	25
Groningen	0	26
Groningen	0	27
Groningen	0	28
Groningen	0	29
Groningen	0	30
Groningen	0	31
Groningen	0	32
Groningen	0	33
Groningen	0	34
Haaglanden	0	11
Haaglanden	0	12
Haaglanden	0	29
Hollands-Midden	0	11
Hollands-Midden	0	12
Hollands-Midden	0	27
Hollands-Midden	0	28
Hollands-Midden	0	29
Hollands-Midden	0	30
Hollands-Midden	0	31
Hollands-Midden	0	32
Hollands-Midden	0	33
Hollands-Midden	0	35
IJsselland	0	11
IJsselland	0	21
IJsselland	0	23
IJsselland	0	24



Rotterdam-Rijnmond	0.9058559055011121	22
Noord-Holland-Noord	0.9048231598535995	20
Gelderland-Zuid	0.8899615892578077	20
Zaanstreek-Waterland	0.8841602687847218	21
Zuid-Holland-Zuid	0.8701838045741211	13
Utrecht	0.811638003547596	22
Drenthe	0.8103350127526473	18
Haaglanden	0.8060471448018915	34
Zeeland	0.782005531385792	21
Zeeland	0.782005531385792	35
Gooi en Vechtstreek	0.7771607984550043	17
Gooi en Vechtstreek	0.7771607984550043	28
Fryslân	0.7694308212442927	18
Limburg-Noord	0.7690399881567842	21
Noord-Holland-Noord	0.7540192998779996	18
Utrecht	0.7378527304978145	21
Kennemerland	0.7269396567390941	21
Haaglanden	0.7164863509350147	23
Gelderland-Zuid	0.7119692714062461	21
Gelderland-Zuid	0.7119692714062461	22
Gelderland-Zuid	0.7119692714062461	25
Groningen	0.6826905517334366	14
Zuid-Limburg	0.6702963212462149	23
Zuid-Holland-Zuid	0.6526378534305909	25
Brabant-Zuidoost	0.640204045833488	20
Hollands-Midden	0.6178583300277912	21
Fryslân	0.6155446569954343	27
Drenthe	0.6077512595644855	15
Noord-Holland-Noord	0.6032154399023997	22
Utrecht	0.5902821843982516	23
Limburg-Noord	0.5767799911175882	22
Gelderland-Midden	0.5738222298731853	20

IJsselland	0	25
IJsselland	0	26
IJsselland	0	27
IJsselland	0	29
IJsselland	0	30
IJsselland	0	31
IJsselland	0	32
IJsselland	0	33
IJsselland	0	34
IJsselland	0	35
Kennemerland	0	11
Kennemerland	0	22
Kennemerland	0	25
Kennemerland	0	26
Kennemerland	0	27
Kennemerland	0	28
Kennemerland	0	29
Kennemerland	0	31
Kennemerland	0	33
Kennemerland	0	34
Limburg-Noord	0	11
Limburg-Noord	0	25
Limburg-Noord	0	26
Limburg-Noord	0	27
Limburg-Noord	0	28
Limburg-Noord	0	31
Limburg-Noord	0	32
Limburg-Noord	0	33
Midden- en West-Brabant	0	28
Midden- en West-Brabant	0	29
Midden- en West-Brabant	0	30
Midden- en West-Brabant	0	35

IJsselland	0.5642544787699253	12
Kennemerland	0.5452047425543206	12
Haaglanden	0.537364763201261	24
Midden- en West-Brabant	0.535818100471252	23
Rotterdam-Rijnmond	0.5284159448756487	34
Zeeland	0.5213370209238614	18
Zeeland	0.5213370209238614	23
Groningen	0.5120179138000776	17
Zuid-Limburg	0.5027222409346612	25
Hollands-Midden	0.494286664022233	22
Hollands-Midden	0.494286664022233	24
Hollands-Midden	0.494286664022233	34
Noord- en Oost-Gelderland	0.48305269984192095	12
Noord- en Oost-Gelderland	0.48305269984192095	21
Noord-Holland-Noord	0.45241157992679976	19
Zuid-Holland-Zuid	0.4350919022870606	12
Zuid-Holland-Zuid	0.4350919022870606	24
Gelderland-Midden	0.43036667240488896	19
Gelderland-Midden	0.43036667240488896	21
Drenthe	0.40516750637632365	13
Drenthe	0.40516750637632365	20
Gooi en Vechtstreek	0.38858039922750215	16
Gooi en Vechtstreek	0.38858039922750215	18
Limburg-Noord	0.3845199940783921	23
Brabant-Zuidoost	0.3841224275000928	21
Rotterdam-Rijnmond	0.3774399606254633	23
Rotterdam-Rijnmond	0.3774399606254633	24
IJsselland	0.3761696525132835	20
Amsterdam-Amstelland	0.3731813241406334	23
Amsterdam-Amstelland	0.3731813241406334	33
Hollands-Midden	0.37071499801667473	23
Hollands-Midden	0.37071499801667473	25

Twente	0	32
Twente	0	33
Utrecht	0	11
Utrecht	0	30
Utrecht	0	33
Utrecht	0	34
Zaanstreek-Waterland	0	11
Zaanstreek-Waterland	0	12
Zaanstreek-Waterland	0	24
Zaanstreek-Waterland	0	26
Zaanstreek-Waterland	0	27
Zaanstreek-Waterland	0	28
Zaanstreek-Waterland	0	29
Zaanstreek-Waterland	0	30
Zaanstreek-Waterland	0	31
Zaanstreek-Waterland	0	32
Zaanstreek-Waterland	0	33
Zaanstreek-Waterland	0	34
Zaanstreek-Waterland	0	35
Zeeland	0	11
Zeeland	0	22
Zeeland	0	25
Zeeland	0	26
Zeeland	0	28
Zeeland	0	29
Zeeland	0	30
Zeeland	0	31
Zeeland	0	32
Zeeland	0	33
Zeeland	0	34
Zuid-Holland-Zuid	0	11
Zuid-Holland-Zuid	0	26



Utrecht	0.36892636524890726	12
Utrecht	0.36892636524890726	24
Kennemerland	0.36346982836954705	23
Noord- en Oost-Gelderland	0.3622895248814408	22
Noord- en Oost-Gelderland	0.3622895248814408	27
Haaglanden	0.35824317546750734	13
Haaglanden	0.35824317546750734	27
Haaglanden	0.35824317546750734	35
Midden- en West-Brabant	0.3572120669808347	22
Midden- en West-Brabant	0.3572120669808347	25
Gelderland-Zuid	0.35598463570312305	12
Gelderland-Zuid	0.35598463570312305	23
Groningen	0.3413452758667183	15
Groningen	0.3413452758667183	16
Groningen	0.3413452758667183	35
Zuid-Limburg	0.3351481606231074	29
Twente	0.3169511831787668	35
Fryslân	0.30777232849771713	13
Fryslân	0.30777232849771713	19
Fryslân	0.30777232849771713	21
Fryslân	0.30777232849771713	22
Noord-Holland-Noord	0.30160771995119984	21
Brabant-Noord	0.30133915118787896	24
Zaanstreek-Waterland	0.29472008959490725	22
Zaanstreek-Waterland	0.29472008959490725	23
Zaanstreek-Waterland	0.29472008959490725	25
Gelderland-Midden	0.28691111493659266	22
Amsterdam-Amstelland	0.2798859931054751	24
Amsterdam-Amstelland	0.2798859931054751	25
Amsterdam-Amstelland	0.2798859931054751	34
Amsterdam-Amstelland	0.2798859931054751	35
Haaglanden	0.2686823816006305	26

Twente	0	32
Twente	0	33
Utrecht	0	11
Utrecht	0	30
Utrecht	0	33
Utrecht	0	34
Zaanstreek-Waterland	0	11
Zaanstreek-Waterland	0	12
Zaanstreek-Waterland	0	24
Zaanstreek-Waterland	0	26
Zaanstreek-Waterland	0	27
Zaanstreek-Waterland	0	28
Zaanstreek-Waterland	0	29
Zaanstreek-Waterland	0	30
Zaanstreek-Waterland	0	31
Zaanstreek-Waterland	0	32
Zaanstreek-Waterland	0	33
Zaanstreek-Waterland	0	34
Zaanstreek-Waterland	0	35
Zeeland	0	11
Zeeland	0	22
Zeeland	0	25
Zeeland	0	26
Zeeland	0	28
Zeeland	0	29
Zeeland	0	30
Zeeland	0	31
Zeeland	0	32
Zeeland	0	33
Zeeland	0	34
Zuid-Holland-Zuid	0	11
Zuid-Holland-Zuid	0	26

Haaglanden	0.2686823816006305	28
Midden- en West-Brabant	0.267909050235626	24
Midden- en West-Brabant	0.267909050235626	32
Zeeland	0.2606685104619307	12
Zeeland	0.2606685104619307	24
Zeeland	0.2606685104619307	27
Brabant-Zuidoost	0.2560816183333952	22
Brabant-Zuidoost	0.2560816183333952	26
Brabant-Zuidoost	0.2560816183333952	34
Noord- en Oost-Gelderland	0.24152634992096048	23
Noord- en Oost-Gelderland	0.24152634992096048	24
Noord- en Oost-Gelderland	0.24152634992096048	25
Flevoland	0.2361710067025332	23
Flevoland	0.2361710067025332	24
Flevoland	0.2361710067025332	25
Flevoland	0.2361710067025332	27
Flevoland	0.2361710067025332	31
Flevoland	0.2361710067025332	35
Rotterdam-Rijnmond	0.22646397637527801	25
Rotterdam-Rijnmond	0.22646397637527801	28
Rotterdam-Rijnmond	0.22646397637527801	29
Rotterdam-Rijnmond	0.22646397637527801	35
Utrecht	0.22135581914934435	35
Zuid-Holland-Zuid	0.2175459511435303	31
Zuid-Holland-Zuid	0.2175459511435303	34
Drenthe	0.20258375318816182	12
Drenthe	0.20258375318816182	25
Limburg-Noord	0.19225999703919605	24
Limburg-Noord	0.19225999703919605	29
Limburg-Noord	0.19225999703919605	30
Limburg-Noord	0.19225999703919605	34
Limburg-Noord	0.19225999703919605	35

Zuid-Holland-Zuid	0	27
Zuid-Holland-Zuid	0	28
Zuid-Holland-Zuid	0	29
Zuid-Holland-Zuid	0	30
Zuid-Holland-Zuid	0	32
Zuid-Holland-Zuid	0	33
Zuid-Holland-Zuid	0	35
Zuid-Limburg	0	11
Zuid-Limburg	0	27
Zuid-Limburg	0	28
Zuid-Limburg	0	30
Zuid-Limburg	0	32
Zuid-Limburg	0	33
Zuid-Limburg	0	34
Zuid-Limburg	0	35
Noord- en Oost-Gelderland	-0.24152634992096048	29
Amsterdam-Amstelland	-0.2798859931054751	29
Brabant-Noord	-0.30133915118787896	29
Gooi en Vechtstreek	-0.38858039922750215	29



24-maart

## 24 maart 2020

### Aanwijzing minister

Zo spoedig mogelijk na deze aanwijzing moeten de volgende maatregelen worden getroffen:

1. Verbod voor alle vergunningsplichtige en meldplichtige evenementen tot 1 juni 2020.
2. Verbod voor alle overige samenkomsten, waarbij uitzonderingen gelden voor de volgende samenkomsten, mits betrokkenen te allen tijde 1,5 meter afstand houden tot de dichtstbijzijnde persoon:
  - wettelijk verplichte samenkomsten, zoals vergaderingen van gemeenteraden, mits daarbij niet meer dan 100 personen aanwezig zijn, alsook vergaderingen van de Staten-Generaal;
  - samenkomsten die nodig zijn voor de continuering van de dagelijkse werkzaamheden van instellingen, bedrijven en andere organisaties, mits daarbij niet meer dan 100 personen aanwezig zijn;
  - uitvaarten en huwelijksvoltrekkingen mits daarbij niet meer dan 30 personen aanwezig zijn;
  - samenkomsten van religieuze of levensbeschouwelijke aard, mits daarbij niet meer dan 30 personen aanwezig zijn.
3. Sluiten van casino's, speelhallen en daarmee vergelijkbare instellingen, alsook sluiten van zaken waarbinnen op de uiterlijke verzorging gerichte contactberoepen worden uitgeoefend, zoals kapperszaken en nagelsalons.
4. Verbod op het uitoefenen van alle vormen van contactberoepen, waaronder masseurs, kappers, nagelstylisten, escortservices en rijinstructeurs, voor zover deze beroepen niet naar behoren met inachtneming van 1,5 meter afstand tot de klant kunnen worden uitgeoefend. Uitgezonderd is de uitoefening van (para)medische beroepen, mits voor deze uitoefening een individuele medische indicatie bestaat en daarbij door de beoefenaar alle in verband met COVID-19 benodigde hygiënevereisten in acht worden genomen.
5. Sluiten van winkels en markten of beëindigen van openbaar vervoer, indien deze voorzieningen zich niet of niet in voldoende mate houden aan de verwezenlijking van de beperkende maatregelen met betrekking tot het houden van 1,5 meter afstand tussen alle in de voorziening aanwezige personen, of aan het op adequate wijze zichtbaar duidelijk maken daarvan.
6. Sluiten van alle vormen van locaties, waaronder vakantieparken, campings, parken, natuurgebieden en stranden, indien op deze locaties niet of niet in voldoende mate de beperkende maatregel met betrekking tot het houden van 1,5 meter afstand tussen daar aanwezige personen in acht wordt genomen of het niet in acht nemen daarvan dreigt.
7. Instellen van een verbod op al dan niet toevallige groepsvorming in (bepaalde delen van) de publieke ruimte. Onder groepsvorming wordt hierbij verstaan: drie of meer personen die daarbij niet of niet in voldoende mate een onderlinge afstand van 1,5 meter in acht nemen. Van groepsvorming is geen sprake indien het personen betreft die een gezamenlijk huishouden vormen. Daarnaast is van groepsvorming geen sprake als het kinderen tot en met 12 jaar betreft die samenspelen onder toezicht van een of meer ouders of voogden die daarbij onderling een afstand van 1,5 meter in acht nemen.

De onder 2 en 3 bedoelde verboden dient u op te nemen in een noodverordening. Voor de onder 4 tot en met 7 genoemde maatregelen kunt u een voorziening in de noodverordening treffen, opdat optreden krachtens die verordening mogelijk is indien dat noodzakelijk is.

De onder 2 tot en met 7 bedoelde maatregelen zullen uiterlijk 6 april 2020 worden heroverwogen.

24-maart



# 29 april 2020

## Aanwijzing minister

De nieuwe opdracht betreft de periode vanaf 29 april tot en met 19 mei 2020.

Het betreft:

1. Bepalingen voor evenementen, samenkomsten en het niet in acht nemen van een veilige afstand van 1,5 meter: verbod voor vergunningplichtige evenementen tot 1 september, inclusief betaald voetbal; verbod op samenkomsten met uitzondering van wettelijk verplichte samenkomsten zoals gemeenteraadsvergaderingen; samenkomsten die noodzakelijk zijn voor de continuering van de dagelijkse werkzaamheden van instellingen, bedrijven en andere organisaties, waaronder begrepen de organisatie van staatsexamens, mits daarbij niet meer dan 100 personen aanwezig zijn; uitvaarten en huwelijksvoltrekkingen, mits daarbij niet meer dan 30 personen aanwezig samenkomsten van religieuze of levensbeschouwelijke aard, mits daarbij niet meer dan 30 personen aanwezig zijn; georganiseerd buiten sporten en bewegen voor kinderen van 13 tot en met 18 jaar, onder andere in teamverband. Daarnaast geldt een uitzondering voor georganiseerd buiten sporten en bewegen, onder andere in teamverband, voor kinderen tot en met 12 jaar, waarbij geen 1,5 meter afstand hoeft te worden gehouden ten aanzien van de sportende kinderen, evenwel zonder toeschouwers anders dan eventuele leiding. Voor markten en winkels kan een uitzondering worden gemaakt van het verbod op samenkomsten indien in deze voorzieningen de beperkende maatregelen met betrekking tot het houden van 1,5 meter afstand tussen alle in de voorziening aanwezige personen en het op adequate wijze zichtbaar duidelijk maken van die maatregelen zijn geregeld; Instellen van een verbod op het in de publieke ruimte (incl. voertuigen en voertuigen) niet in acht nemen van een onderlinge afstand van 1,5 meter. Dit verbod geldt niet indien het personen betreft die een gezamenlijk huishouden vormen of als het kinderen tot en met 12 jaar betreft die samenspelen onder toezicht van een of meer ouders of voogden die daarbij onderling een afstand van 1,5 meter in acht nemen

2. Bepalingen voor bedrijven en locaties, contactberoepen en voorzieningen voor openbaar vervoer:

Sluiting van alle eet- en drinkgelegenheden, sport- en fitnessclubs, sauna's, seksinrichtingen en coffeeshops.2 Uitgezonderd van deze opdracht zijn hotels en de afhaalfunctie van eet- en drinkgelegenheden en van coffeeshops, mits maatregelen worden getroffen om 1,5 meter afstand tussen de aanwezigen in en bij de toegang van deze locaties te garanderen. Daarnaast geldt een uitzondering voor sportclubs die georganiseerd buitensporten of bewegen voor kinderen mogelijk maken en instellingen voor topsport3. Sluiten van casino's, speelhallen en daarmee vergelijkbare instellingen, alsook sluiten van zaken waarbinnen op de uiterlijke verzorging gerichte contactberoepen worden uitgeoefend, zoals kapperszaken en nagelsalons. Afhalen van producten vanuit die zaken is wel mogelijk.

Verbod op het uitoefenen van alle vormen van contactberoepen, die niet naar behoren kunnen worden uitgeoefend met inachtneming van 1,5 meter afstand, waaronder masseurs, kappers, nagelstylisten, sekswerkers en rijinstructeurs. Uitgezonderd van het verbod is de uitoefening van (para)medische beroepen, mits de uitoefening alleen plaatsvindt met een individuele medische indicatie en met inachtneming van alle andere hygiënische voorschriften. De Inspectie Gezondheidszorg en Jeugd houdt toezicht op de uitvoering van (para)medische beroepen.

Beëindigen of beperken van voorzieningen voor openbaar vervoer, in overleg met de vervoerder, indien deze voorzieningen zich niet of niet in voldoende mate houden aan de verwezenlijking van de beperkende maatregelen met betrekking tot het houden van 1,5 meter afstand tussen alle in de voorziening aanwezige personen.

Sluiten van sanitaire voorzieningen in de vorm van gemeenschappelijke toilet-, was- en douchevoorzieningen zowel op of bij recreatieparken, vakantieparken, kampeertreinen en kleinschalige kampeerveldjes als bij parken, natuurgebieden en stranden of op andere locaties om reisbewegingen te ontmoedigen en daarmee de verspreiding van het coronavirus te beperken.

Sluiten van alle vormen van locaties of het verbieden van de toegang daartoe, waaronder vakantieparken, campings, parken, natuurgebieden, zwemgelegenheden en stranden, indien op deze locaties niet of niet in voldoende mate de beperkende maatregel met betrekking tot het houden van 1,5 meter afstand tussen daar aanwezige personen in acht wordt genomen of het niet in acht (kunnen) nemen daarvan dreigt of indien het aantal bezoekers een probleem dreigt op te leveren voor de belasting van zorgaanbieders in de regio.

3. Bepalingen voor onderwijsinstellingen en verblijven voor kinderopvang, buitenschoolse opvang en gastouderopvang:

Tot en met 10 mei 2020 mogen geen onderwijsactiviteiten en opvang geboden worden in

scholen voor speciaal onderwijs, voor speciaal basisonderwijs, locaties voor basisonderwijs verbonden aan asielzoekerscentra en locaties voor basisonderwijs uitsluitend voor nieuwkomers, en verblijven voor kinderopvang en gastouderopvang.

Tot en met 19 mei 2020 mogen er geen onderwijsactiviteiten en buitenschoolse opvang geboden worden in alle overige onderwijsinstellingen en verblijven voor kinderopvang. Al het basisonderwijs en de bijbehorende buitenschoolse opvang mogen vanaf 11 mei 2020 stapsgewijs weer worden gestart, waarbij leerlingen voor ten minste de helft van de reguliere onderwijstijd naar school en de buitenschoolse opvang kunnen gaan.

4. Bepalingen voor verpleeghuizen en andere kleinschalige woonvormen in de ouderenzorg:

Het kabinet heeft besloten dat alle verpleeghuizen en kleinschalige woonvormen in de ouderenzorg maatregelen moeten treffen om bezoek en alle anderen die niet noodzakelijk zijn voor de basiszorg preventief te weren.



# 13 mei 2020

## Aanwijzing minister

Opdracht om een uitzondering toe te voegen aan het eerdere verbod op samenkomsten:

Buiten sporten en bewegen voor personen van 19 jaar en ouder is toegestaan, onder andere in teamverband. Voor deze leeftijdsgroep geldt, net als bij de leeftijdsgroepen tot 19 jaar, dat zij geen wedstrijden mogen organiseren, niet aan wedstrijden mogen deelnemen en rondom het sporten en bewegen geen gebruik mogen maken van gemeenschappelijke was- en douchevoorzieningen. Uiteraard moeten betrokkenen te allen tijde 1,5 meter afstand houden tot de dichtstbijzijnde persoon.

Daarnaast opdracht om de mogelijkheid om winkels en markten uit te zonderen van het verbod op samenkomsten, uit te breiden met bibliotheken, pretparken en dierentuinen, mits bezoekers en werknemers te allen tijde 1,5 meter afstand houden tot de dichtstbijzijnde persoon. De sluiting van sanitaire voorzieningen geldt in deze locaties alleen voor gemeenschappelijke was- en douchegelegenheden. Toiletten kunnen wel gebruikt worden.

Opdracht om de sluiting van zwemgelegenheden te beëindigen, maar wel de mogelijkheid te houden om deze locaties te sluiten of gesloten te houden als de maatregel om 1,5 meter afstand te houden niet goed wordt nageleefd.

Met ingang van 11 mei is de uitoefening van contactberoepen weer toegestaan. Het verbod op het uitoefenen van het contactberoep geldt nog wel voor sekswerkers, zij mogen hun beroep nog niet uitoefenen. Het toestaan van de uitoefening van contactberoepen betekent dat ook de inrichtingen waar de op de uiterlijke verzorging gerichte contactberoepen worden uitgeoefend weer volledig opengesteld en benut kunnen worden.



# 28 mei 2020

## Aanwijzing minister

Het verbod op het in de publieke ruimte (inclusief voertuigen en voertuigen) niet in acht nemen van een onderlinge afstand van 1,5 meter wordt pas gehandhaafd vanaf drie personen.

Met ingang van 1 juni zijn samenkomsten van maximaal 30, exclusief personeel, in voor publiek openstaande gebouwen weer toegestaan.

Het maximum van 30 personen geldt niet (mits betrokkenen te allen tijde 1,5 meter afstand houden) voor wettelijk verplichte samenkomsten zoals raadsvergaderingen, samenkomsten die noodzakelijk zijn voor de continuering van de dagelijkse werkzaamheden van instellingen, bedrijven en andere organisaties (tot een maximum van 100 personen) en voor winkels, markten, bibliotheken, pretparken, dierentuinen, musea en presentatie-instellingen. De mogelijkheid voor de voorzitter veiligheidsregio om deze locaties te sluiten of gesloten te houden indien hij/zij van oordeel is dat de maatregel om 1,5 meter afstand te houden (naar verwachting) niet goed wordt nageleefd of niet goed na te leven is blijft bestaan.

De sluiting van sanitaire voorzieningen wordt beperkt tot recreatieparken, vakantieparken, kampeertreinen, kampeerveldjes en jachthavens.

Vanaf 8 juni wordt, het basisonderwijs volledig hervat, tenzij hiervoor blijkt dat dit i.v.m. de verspreiding van het virus niet verantwoord is. Het gedeeltelijk verbod op de openstelling van kinder- en buitenschoolse opvang komt eveneens te vervallen.

Het verbod op het bieden van onderwijsactiviteiten voor het voortgezet onderwijs wordt opgeheven vanaf 2 juni. Het onderwijs wordt stapsgewijs weer opgestart. Scholen voor voortgezet speciaal onderwijs c.a. kunnen weer geheel open.

Het verbod op het bieden van onderwijsactiviteiten in onderwijsinstellingen in het middelbaar beroepsonderwijs en het hoger onderwijs wordt per 15 juni opgeheven voor het houden van examens e.d.

In het openbaar vervoer is per 1 juni voor reizigers vanaf 13 jaar het dragen van een niet-medisch mondneuskapje verplicht.

Eet- en drinkgelegenheden, met inbegrip van terrassen mogen per 1 juni vanaf 12.00 uur onder voorwaarden weer open voor gasten. In de binnenruimte van eet- en drinkgelegenheden mogen maximaal 30 gasten per gebouw aanwezig zijn.

Alle gasten moeten gebruik maken van een zitplaats aan een tafel of bar. Gasten dienen vooraf te reserveren. De exploitant of beheerder is primair verantwoordelijk voor de naleving van de 1,5 meter en de overige voorschriften als ook de controle daarop.

Paracommerciële eet- en drinkgelegenheden die onderdeel zijn van buitensportaccommodaties (verenigingskantines) blijven gesloten. Commerciële horecagelegenheden bij of op sportaccommodaties mogen onder bovengenoemde voorwaarden wel open voor gasten.

Buitenterrassen mogen open op voorwaarde dat de gasten een zitplaats aan een tafel hebben en anderhalve meter afstand houden,

Bioscopen, filmhuizen, concertzalen, podia voor alle genres van muziek, theaters en hiermee vergelijkbare culturele instellingen mogen vanaf 1 juni 12.00 uur op publiek gerichte activiteiten organiseren. Per afzonderlijke ruimte binnen deze instellingen mogen maximaal 30 bezoekers tegelijkertijd aanwezig zijn.

Musea, presentatie-instellingen en monumenten met een publieksfunctie mogen per 1 juni, 12.00 uur ook weer open voor bezoekers. Bezoekers dienen vooraf per tijdvak te reserveren.

## 30 september 2020

### Aanwijzing minister

- Samenkomsten in de publieke ruimten zijn alleen toegestaan als de samenkomst ten hoogste 30 personen per zelfstandige ruimte in een gebouw (dan wel, voor zover die op een locatie in de buitenlucht plaatsvindt en ten hoogste 40 personen) betreft.  
Uitzonderingen zijn er onder andere voor geloofsbelijding, vergadering gemeenteraden, winkels, onderwijs, uitvaarten, etc.
- Tevens verbod om met meer dan vier personen aan een gezelschap deel te nemen. Met hierop vergelijkbare uitzonderingen, zoals hiervoor genoemd.
- Verbod op toeschouwers bij sport.
- Voor eet- en drinkgelegenheden en de daarbij behorende terrassen wordt het verboden om vanaf 21.00 uur nog bezoekers toe te laten en dienen eet- en drinkgelegenheden uiterlijk om 22.00 uur te sluiten
- Voor bibliotheken, musea, monumenten, presentatie-instellingen, dierentuinen, pretparken, kermissen, en daarmee vergelijkbare samenkomsten voor zover sprake is van doorstroom van bezoekers dienen bezoekers vooraf per tijdvak te reserveren.
- Beoefenaren van contactberoepen, waarbij het niet mogelijk is ten minste 1,5 meter afstand te houden tot de klant, worden verplicht om aan alle klanten te vragen om hun contactgegevens beschikbaar te stellen voor bron- en contactonderzoek.\
- Sluiting van maximaal 14 dagen van locaties, niet zijnde woningen, die gekoppeld worden aan meerdere besmettingen of clusters van besmettingen via het bron- en contactonderzoek van de GGD.



Weeknummer	Besmettingen	Overleden	Ziekenhuis opnamen
11	64	0	2
12	132	9	29
13	399	44	87
14	336	53	339
15	464	85	152
16	498	64	82
17	393	57	60
18	265	40	54
19	165	30	12
20	128	20	13
21	80	12	8
22	49	11	6
23	45	4	3
24	32	6	1
25	10	3	2
26	11	1	0
27	9	0	0
28	7	0	0
29	3	2	-1
30	11	0	0
31	15	1	0
32	2	0	0
33	63	0	4
34	47	0	1
35	90	0	2
36	93	0	1
37	102	0	0
38	134	0	3
39	178	0	2
40	264	2	3
41	495	0	3
42	751	4	9
43	1025	7	21
44	1324	6	17
45	1034	3	15
46	861	11	11
47	922	3	10
48	981	13	13
49	1118	10	11

# 1 juli 2020

## Aanwijzing minister

De aanwijzingen worden ingetrokken en vervangen door deze nieuwe aanwijzing.

De hoofdlijnen van de nieuwe aanwijzing zijn:

- 1,5 meter afstandsnorm
- Er is een verbod op het in de publieke ruimte (incl. vaartuigen en voertuigen) en in besloten plaatsen, met uitzondering van woningen, niet in acht nemen van een onderlinge afstand van 1,5 meter.
- Dit verbod geldt niet voor onder meer personen die een gezamenlijk huishouden vormen; de afstand tot kinderen tot 13 jaar; kinderen tot 18 jaar onderling; personen in het openbaar vervoer en overig bedrijfsmatig personenvervoer; personen op een terras aan weerszijden van een kuchscherp.

In het openbaar vervoer en overig bedrijfsmatig personenvervoer is voor reizigers vanaf 13 jaar het dragen van een niet-medisch mondneuskapje verplicht.

Samenkomsten in de publieke ruimte (incl. vaartuigen en voertuigen) en in besloten plaatsen, met uitzondering van woningen, zijn alleen toegestaan, indien het betreft: samenkomsten van maximaal 100 personen (exclusief personeel) per zelfstandige ruimte in een gebouw, mits die personen worden geplaatst.

Samenkomsten in, detailhandel, markten, bibliotheken, musea, monumenten, presentatie-instellingen, dierentuinen, pretparken, kermissen, en daarbij vergelijkbare samenkomsten waarbij sprake is van doorstroom van bezoekers;

Verbod voor dansgelegenheden en in groepsverband zingen en schreeuwen

Het verbod op openstelling van locaties blijft bestaan voor discotheken, nachtclubs en vergelijkbare dansgelegenheden.



# 14 oktober 2020

## Aanwijzing minister

De eerdere aanwijzingen worden ingetrokken. Daarvoor in de plaats komt een nieuwe uitgebreide aanwijzing:

Veilige afstand:

Er is een verbod op het in de publieke ruimte (inclusief vaartuigen en voertuigen) en in besloten plaatsen, met uitzondering van woningen, niet in acht nemen van een onderlinge afstand van 1,5 meter.

Uitzonderingen zijn er onder meer voor personen uit één huishouden, kinderen tot 13 jaar, contactberoepen, voetballers in betaald voetbal, theatergezelschappen, personen in openbaar vervoer mits zij mondkapje dragen. Handhaving vindt plaats vanaf 3 personen.

Vervoer:

In het openbaar vervoer en overig bedrijfsmatig personenvervoer is voor reizigers vanaf 13 jaar het dragen van een niet-medisch mondneuskapje verplicht.

Voor het overige bedrijfsmatige personenvervoer geldt daarnaast dat reizigers moeten reserveren en de vervoerder bij reizigers een voorafgaande verificatie van hun gezondheid uitvoert.

Verbod evenementen:

Evenementen zijn verboden.

Groepsvorming openbare plaats:

Het is verboden om op een openbare plaats of een plaats in de buitenlucht, met uitzondering van het erf behorend bij de woning, zich op te houden in groepsverband met meer dan vier personen. Dit verbod geldt niet voor o.a. personen uit een huishouding, etc. Uitvaarten zijn uitgezonderd., betogingen en vergaderingen, belijdenis geloof, etc. Huwelijken worden gemaximeerd tot 30 personen.

Samenkomsten in gebouwen:

Samenkomsten in voor het publiek toegankelijke gebouwen en in besloten plaatsen, met uitzondering van woningen, zijn alleen toegestaan als het aantal aanwezigen per zelfstandige ruimte beperkt blijft tot ten hoogste 30 personen. Uitzonderingen zijn er voor onder andere vergaderingen gemeenteraad, winkels, markten pretparken etc. voor zover sprake is van doorstroomlocaties.

Voorwaarden organiseren samenkomsten:

Samenkomsten die zijn gericht op verrichtingen van vermaak en congressen: Personen hebben gereserveerd, een voorafgaande verificatie van hun gezondheid vindt plaats, personen worden geplaatst, maatregelen worden getroffen om te waarborgen dat de stromen van personen die samenkomen in verschillende zelfstandige ruimten in een gebouw, ook voor zover het hun gebruik van sanitaire voorzieningen betreft, worden gescheiden, en hygiënemaatregelen worden getroffen.

Overige samenkomsten in publieke ruimte: gescheiden stromen zijn hier ook van toepassing.

Voor detailhandel, markten, bibliotheken, musea, monumenten, presentatie-instellingen, dierentuinen, pretparken, en daarmee vergelijkbare functies voor zover sprake is van doorstroom van bezoekers, geldt de voorwaarde dat een deurbeleid wordt gehanteerd.

Sluiting eet- en drinkgelegenheden:

Eet- en drinkgelegenheden en de daarbij behorende terrassen worden gesloten.

Uitgezonderd zijn hotels voor de hotelgasten, de afhaalfunctie van eet- en drink-gelegenheid en bedrijfskantines.

Sporten:

Sportbeoefening is alleen toegestaan individueel of in teamverband met niet meer dan 4 personen en sportwedstrijden worden verboden.

In sportaccommodaties worden douches en kleedkamers gesloten. Toiletten kunnen wel geopend blijven.

Alcohol

Het is verboden om alcoholhoudende drank te verkopen of aan te bieden tussen 20.00 uur en tot 07.00 uur. Tevens is het verboden om tussen 20.00 uur en 07:00 uur in een openbare plaats alcoholhoudende drank voor handen te hebben of te nuttigen.

Sluitingstijd detailhandel

De detailhandel dient uiterlijk om 20:00 uur te sluiten. Dit geldt niet voor de levensmiddelen branche.

Verbod voor dansgelegenheden en in groepsverband zingen en schreeuwen

Het verbod op openstelling van locaties blijft bestaan voor discotheken, nachtclubs en vergelijkbare dansgelegenheden.

Daarnaast is het in de publieke ruimte verboden in groepsverband te zingen of schreeuwen. Dit verbod geldt niet voor zangers, zangkoren, zanggroepen en zang als onderdeel van belijdenis van godsdienst of levensovertuiging, voor zover zij daarbij de richtlijnen van het RIVM opvolgen.

Sluiten van locaties

De voorzitter kan een locatie, waaronder detailhandel, sluiten of gesloten houden indien maatregelen niet worden nageleefd.

Introductiebijeenkomsten studenten

De maatregelen t.a.v. introductie activiteiten blijven van toepassing.

Registratieplicht contactberoepen

Beoefenaren van contactberoepen, waarbij het niet mogelijk is ten minste 1,5 meter afstand te houden tot de klant, worden verplicht om aan alle klanten te vragen om hun contactgegevens beschikbaar te stellen ten behoeve van de uitvoering van een eventueel bron- en contactonderzoek door de GGD en in te stemmen met verwerking en overdracht van die gegevens voor dat doel.

Vervallen ontheffingen

De mogelijkheid gegeven om ontheffing te verlenen op het maximum van 30 personen per zelfstandige ruimte bij samenkomsten in gebouwen van groot belang voor de regio vervalt.

## 4 november 2020

### Aanwijzing minister

In aanvulling op de maatregelen uit de aanwijzing van 14 oktober gaan voor een periode van 14 dagen de volgende maatregelen gelden:

Algehele sluiting

Het is verboden voor het publiek openstaande gebouwen en bijbehorende erven, alsmede voor het publiek openstaande vaartuigen en voertuigen open te stellen voor publiek. Uitzonderingen gelden voor o.a. een uitvaartcentrum (tot 30 personen), huwelijksvoltrekking (tot 20 personen), afhaalfuncties eet- en drinkgelegenheden, sportlocaties, jeugdactiviteiten tot 18 jaar, vergaderingen gemeenteraad, zorginstellingen, stations, winkels e.d.

Groepsvorming

Groepsvorming wordt beperkt tot 2 personen. Hierop gelden een aantal uitzonderingen die betrekking hebben op het voorgaande punt. Aan de organisatie van samenkomsten worden enkele aanvullende eisen gesteld: Voor detailhandel geldt de voorwaarde dat een deurbeleid wordt gehanteerd. Voor de levensmiddelenbranche geldt aanvullend dat de toegang tot de locatie minimaal twee keer per dag een uur wordt beperkt tot ouderen en kwetsbare mensen. Voor de samenkomsten in sportgelegenheden, sauna's en wellness en hotels geldt als aanvullende voorwaarde dat personen hebben gereserveerd en een voorafgaande verificatie van hun gezondheid plaatsvindt. Dit geldt ook voor contactberoepen.

Sporten

Sportbeoefening is alleen toegestaan individueel of in teamverband met niet meer dan 2 personen. Sportwedstrijden en groepslessen worden verboden. Uitzondering: voor sportbeoefening en wedstrijden van sporters in instellingen voor topsport, voetballers van de Eredivisie en Eerste Divisie en personen tot 18 jaar die sport beoefenen op de eigen club. Voor alle sportwedstrijden en -trainingen (zowel amateur als professioneel) geldt een verbod op de aanwezigheid van toeschouwers.

Vervallen uitzondering 1,5 meter

Voor personen die theater, dan wel dans in de vorm van culturele uiting, beoefenen geldt de 1,5 meter afstandsnorm.

## 18 november 2020

### Aanwijzing minister

De aanwijzing van de minister van 4 november en die van 6 november zijn vervallen; de aanwijzing van 14 oktober is nog steeds van kracht en wordt aangevuld met de volgende aanwijzing:

Veilige afstand: er worden enkele uitzondering toegevoegd op de anderhalve meter maatregel, namelijk voor voortgezet, hoger- en beroepsonderwijs; voor zorgvrijwilligers en voor zorgbegeleiders of vaste mantelzorgers en de personen die zij begeleiden.

Warenmarkten: waar in de aanwijzing van 14 oktober wordt gesproken over markten, moet dit worden gelezen als warenmarkten.

Voorwaarden organiseren van samenkomsten en contactberoepen: de voorwaarden die in de aanwijzing van 14 oktober zijn opgenomen met betrekking tot samenkomsten die zijn gericht op verrichtingen van vermaak en congressen blijven ook gelden voor samenkomsten in sportgelegenheden, sauna's en wellness en hotels. Voor contactberoepen geldt dat personen hebben gereserveerd en een voorafgaande verificatie van hun gezondheid plaatsvindt.

Sluiting eet- en drinkgelegenheden: er worden enkele uitzonderingen toegevoegd op het sluiten van de eet- en drinkgelegenheden van inrichtingen met meerdere functies, zoals uitvaartcentra. Verder worden twee uitzonderingen verduidelijkt: de uitzondering voor hotels geldt alleen voor hotelgasten die er daadwerkelijk overnachten, en voor de afhaalfunctie van pret- en dierenparken geldt dat het afgehaalde genuttigd kan worden op de locatie in de buitenlucht.

Uitvaarten: maximaal 100 personen.

Verbod in groepsverband zingen en schreeuwen: In de publieke ruimte (incl. vaartuigen en voertuigen) en in besloten plaatsen, met uitzondering van woningen, of een daarbij behorend, erf is het verboden om in groepsverband te zingen of schreeuwen. Uitzonderingen gelden o.a. voor professionele zangers in groepsverband, kinderen tot 13 jaar, en zang als onderdeel van belijdenis van godsdienst.

Groepsvorming openbare plaats: op het verbod van groepsvorming met meer dan 4 personen in een openbare plaats worden enkele uitzonderingen toegevoegd: voor bijeenkomsten onder leiding van een rechter of officier van justitie, voor o.a. opsporingsambtenaren en personen werkzaam bij politie en brandweer, en voor personen die deelnemen aan georganiseerde jeugdactiviteiten voor personen tot en met 17 jaar.



